

Plan de gestion Anguille - UGA Seine-Normandie

Suivi des abondances de l'Anguille européenne
 Protocole : Indice d'Abondance par EPA 30 points



seinormier
 Seine-Normandie Migrateurs

VIRE
 Monitoring (Tous)

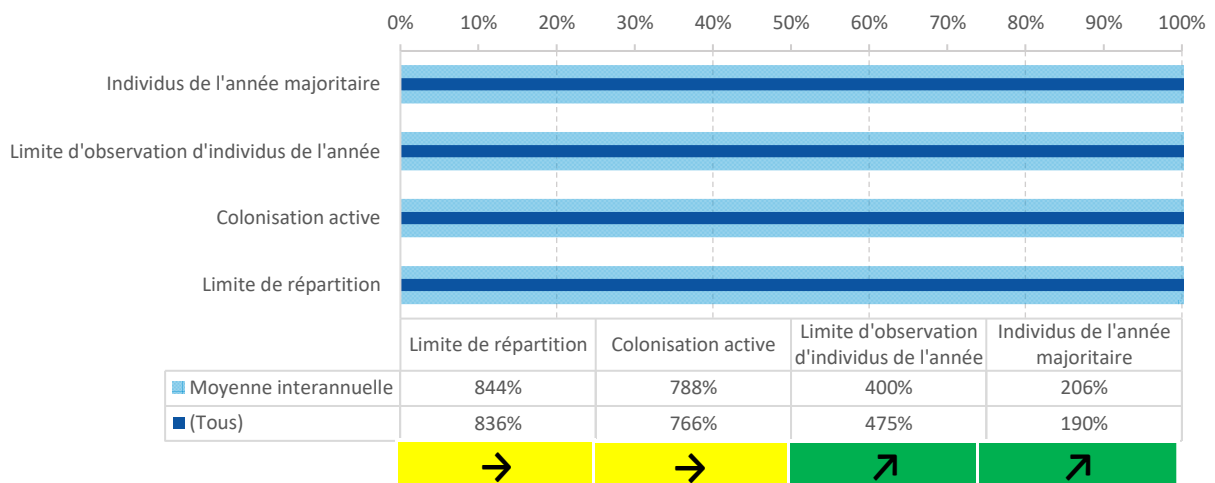


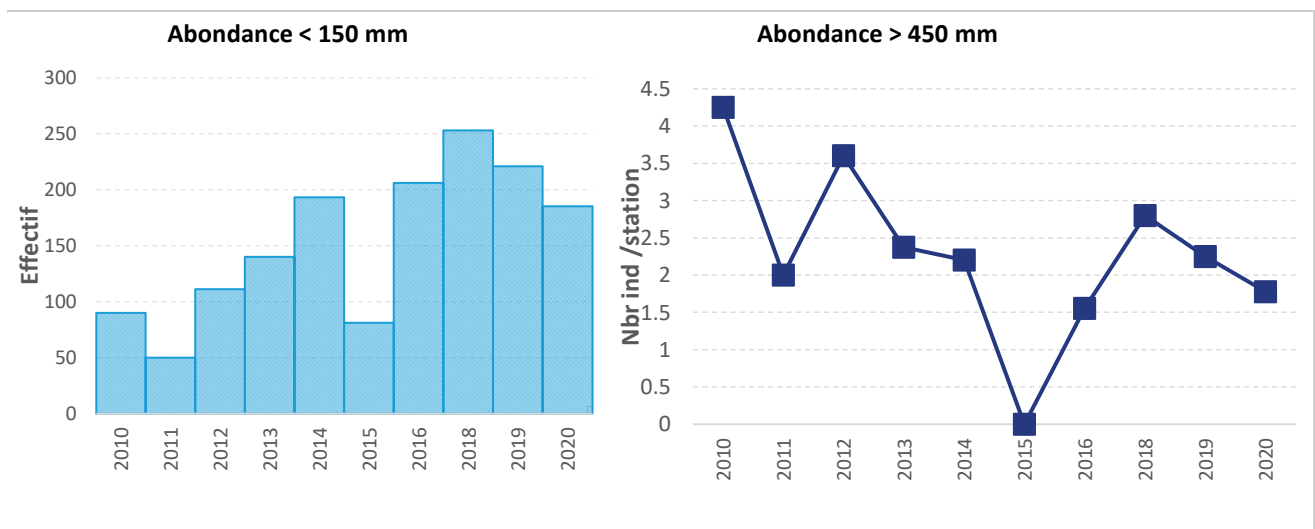
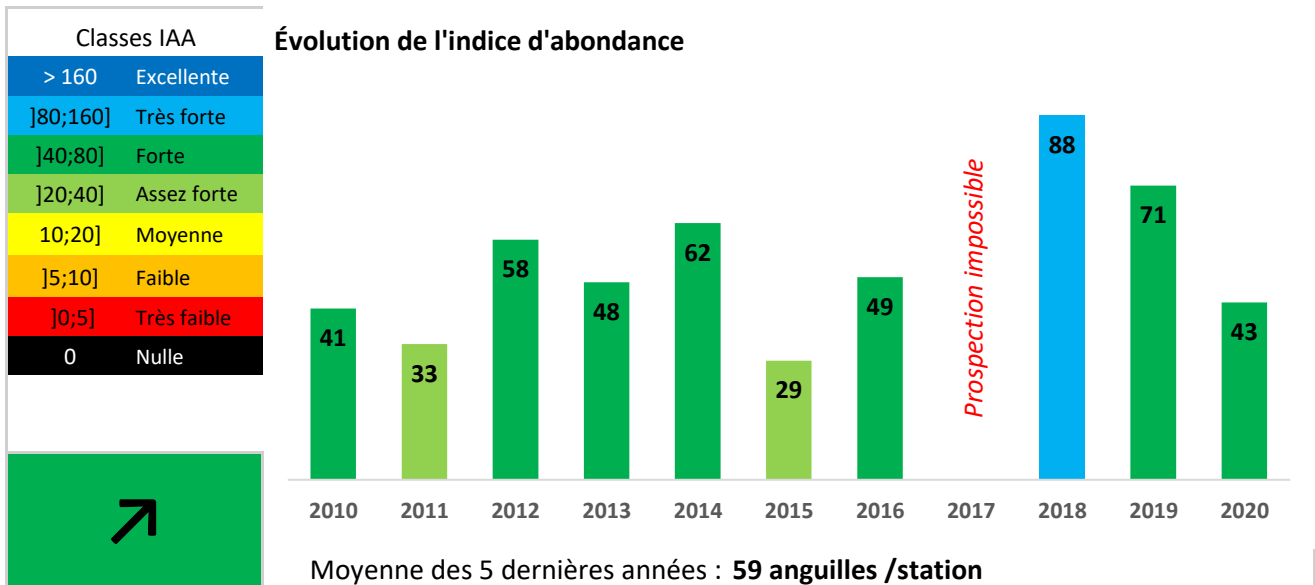
Longueur	Département	Réseau	Opérateur
107 km	50	Réseau fixe annuel (PGA) 8 stations	FDAAPPMA14 & FDAAPPMA50

Synthèse des résultats 2020

Des anguilles migrantes ont été capturées sur la plupart des stations, excepté les 2 plus amont comme c'est parfois le cas. Leurs effectifs, très élevé à l'aval, sont très faibles sur l'amont du bassin.

Indicateur de colonisation

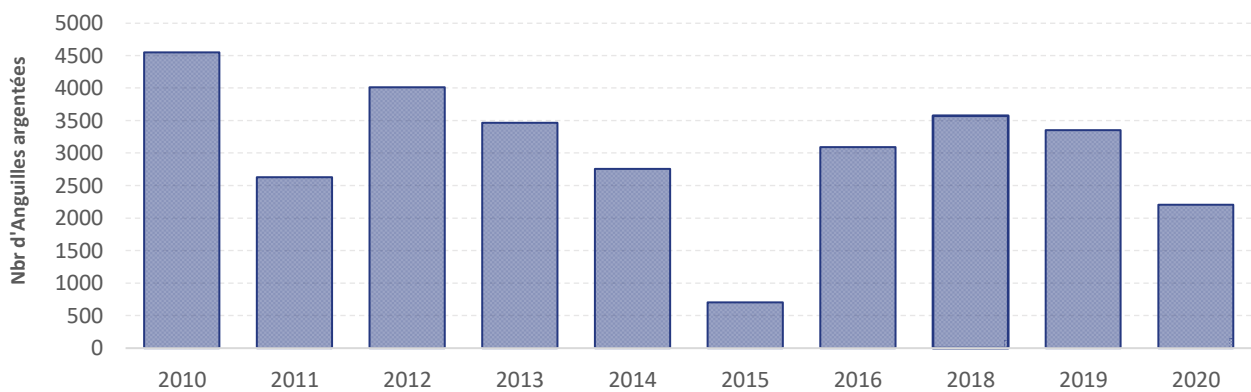




Le recrutement est en légère baisse depuis 3 ans mais reste supérieur à la moyenne.

Les effectifs d'anguilles sub-adultes sont de nouveau très faibles et la tendance s'aggrave.

Niveau d'échappement annuel de géniteur

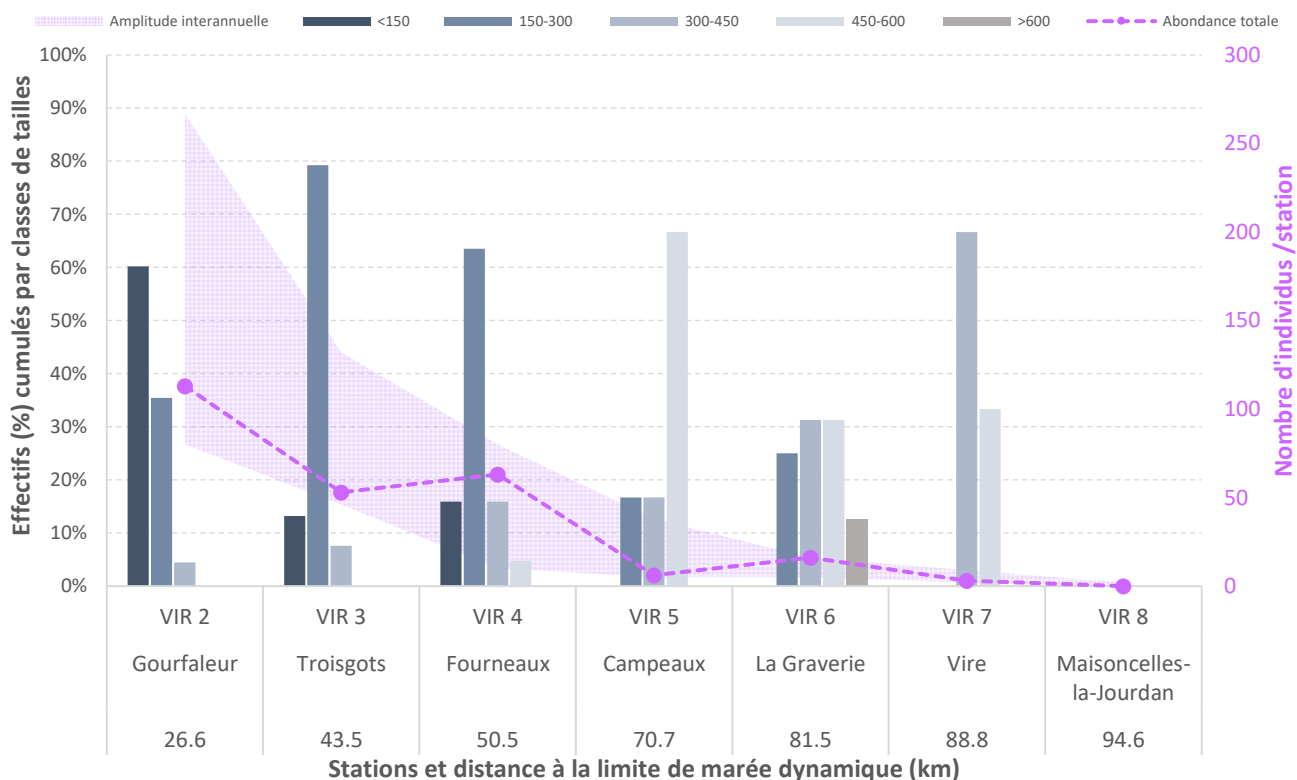


L'effectif estimé d'anguilles argentées dévalantes continue de diminuer progressivement.



RÉSULTATS PAR STATION

Abondance et classes de tailles par station des anguilles capturées par EPA



Station	Commune	Classe d'abondance	Distance LMD	Effectif total	Densité ind /100m ²	Proportion < 300 mm
VIR 2	Gourfaleur	TRES FORTE	27	113	30	96%
VIR 3	Troisgots	FORTE	44	53	14	92%
VIR 4	Fourneaux	FORTE	51	63	17	79%
VIR 5	Campeaux	FAIBLE	71	6	2	17%
VIR 6	La Graverie	MOYENNE	82	16	4	25%
VIR 7	Vire	TRES FAIBLE	89	3	1	0%
VIR 8	Maisoncelles-la-Jourdan	NULLE	95	0	0	0%