

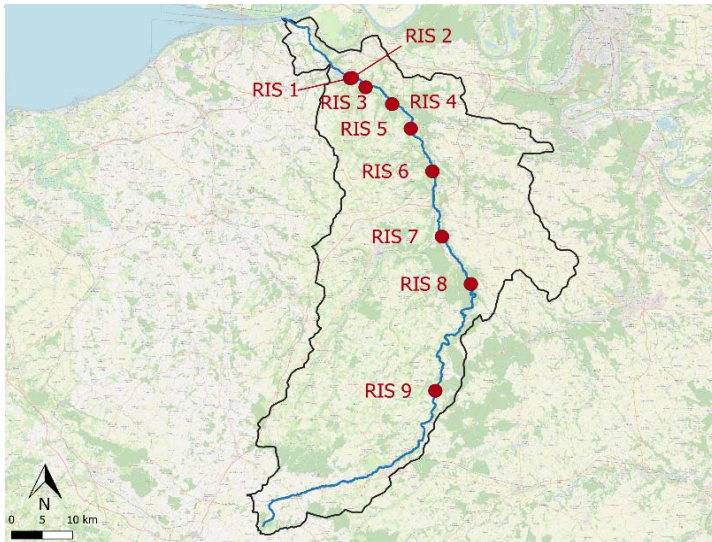
Plan de gestion Anguille - UGA Seine-Normandie

Suivi des abondances de l'Anguille européenne
 Protocole : Indice d'Abondance par EPA 30 points



seinormigr
 Seine-Normandie Migrateurs

RISLE
Monitoring 2020

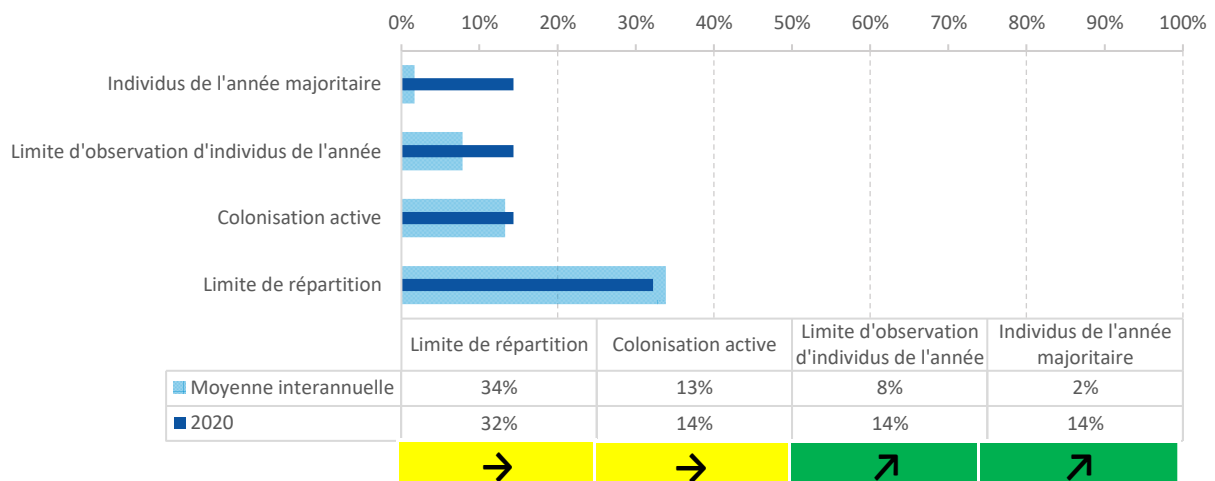


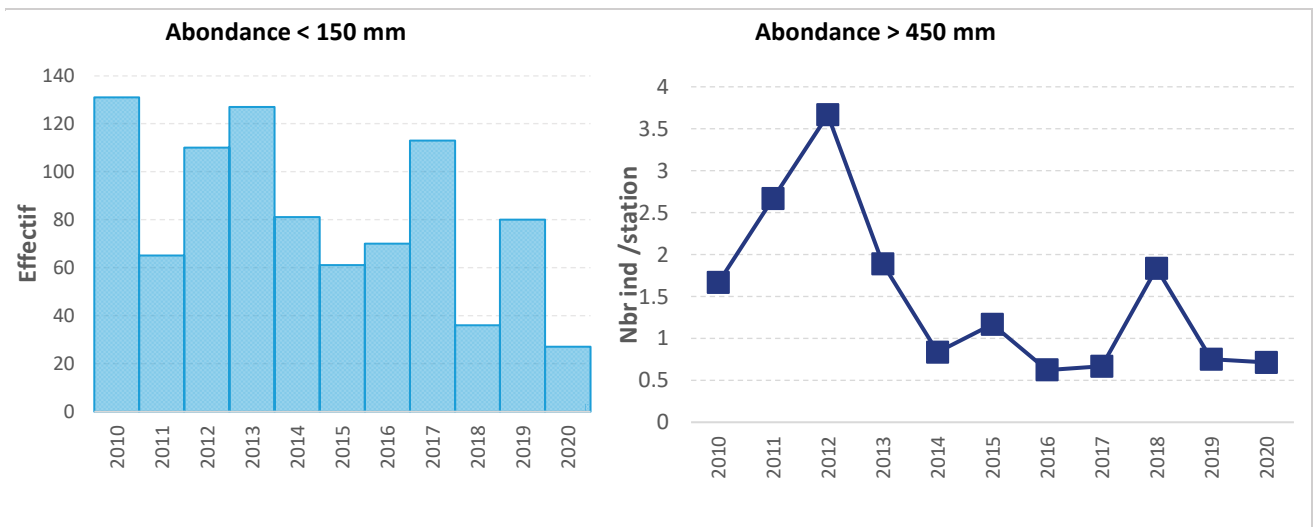
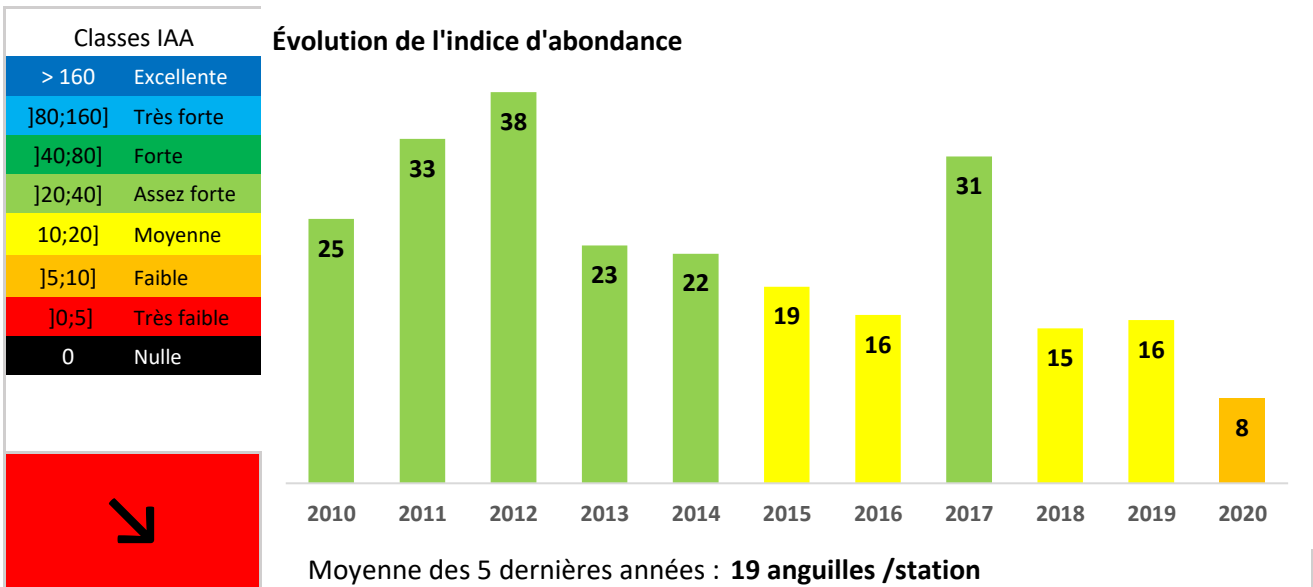
Longueur	Département	Réseau	Opérateur
127 km	27	Réseau fixe annuel (PGA)	FDAAPPMA27 & SEINORMIGR

Synthèse des résultats 2020

Sur le bassin de la Risle, la répartition de l'espèce semble inchangée, avec de faibles abondances en tout point du bassin, tout particulièrement cette année. Le front de colonisation active stagne et reste à seulement 14% du bassin, effet cumulé des 6 ouvrages très difficilement franchissables de Pont-Audemer, et les 2 tout aussi imperméables de Manneville-sur-Risle. Cependant, les anguillettes y parviennent de plus en plus petite. Il est à noter que la station la plus prolifique, notamment en jeunes anguilles (RIS 2), n'a pu être prospecté en 2020.

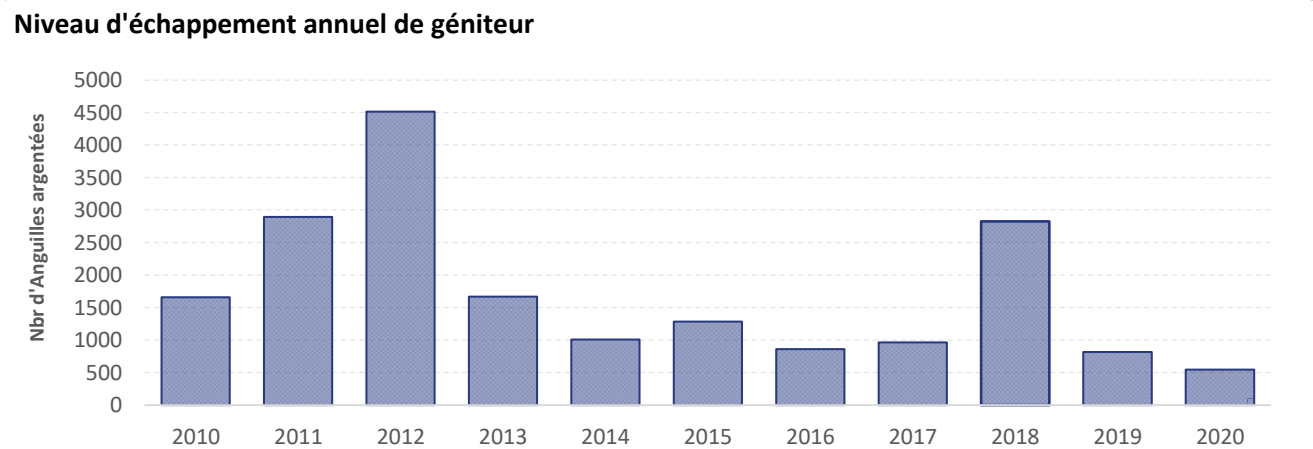
Indicateur de colonisation





↓ Le recrutement semble baisser mais cela est dû à l'équipement du barrage des sept-vannes qui créait une accumulation (RIS 2)

↓ Le nombre d'anguilles âgées reste à un niveau faible.

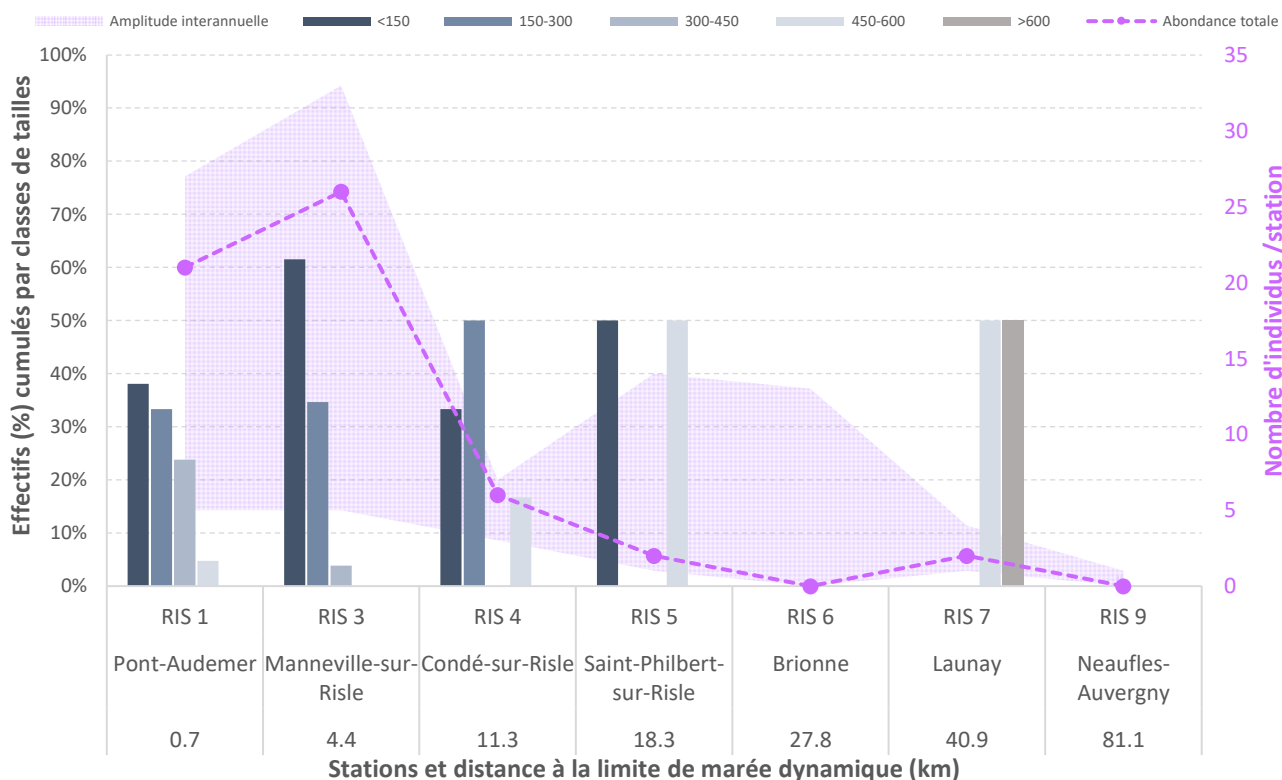


↓ Le nombre estimé d'anguilles argentées dévalantes diminue logiquement étant donné les faibles effectifs d'anguilles sub-adultes.



RÉSULTATS PAR STATION

Abondance et classes de tailles par station des anguilles capturées par EPA



RIS 2 n'a pas été prospectée pour cause de mise en eau basse du bras sud par la commune. RIS 8 n'a pas été prospectée pour cause de bétairie (assec)

Station	Commune	Classe d'abondance	Distance LMD	Effectif total	Densité ind /100m ²	Proportion < 300 mm
RIS 1	Pont-Audemer	ASSEZ FORTE	1	21	6	71%
RIS 3	Manneville-sur-Risle	ASSEZ FORTE	4	26	7	96%
RIS 4	Condé-sur-Risle	FAIBLE	11	6	2	83%
RIS 5	Saint-Philbert-sur-Risle	TRES FAIBLE	18	2	1	50%
RIS 6	Brionne	NULLE	28	0	0	0%
RIS 7	Launay	TRES FAIBLE	41	2	1	0%
RIS 9	Neaufles-Auvergny	NULLE	81	0	0	0%