

Plan de gestion Anguille - UGA Seine-Normandie

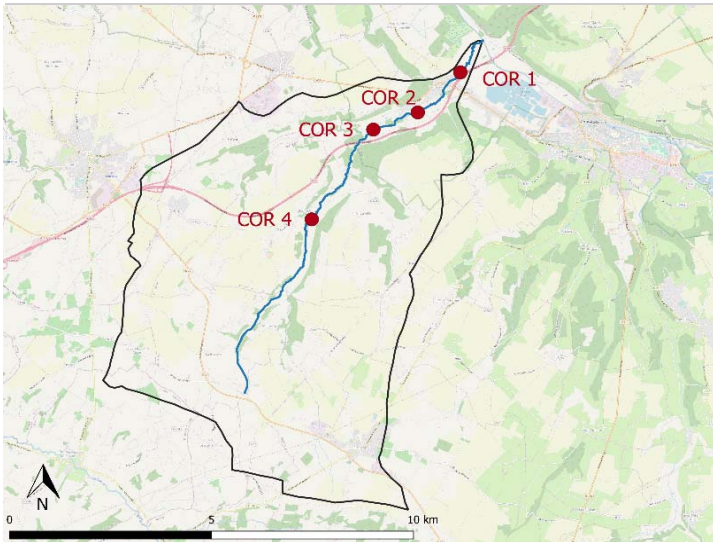
Suivi des abondances de l'Anguille européenne
 Protocole : Indice d'Abondance par EPA 30 points



seinenormigr
 Seine-Normandie Migrateurs

CORBIE

Monitoring 2020

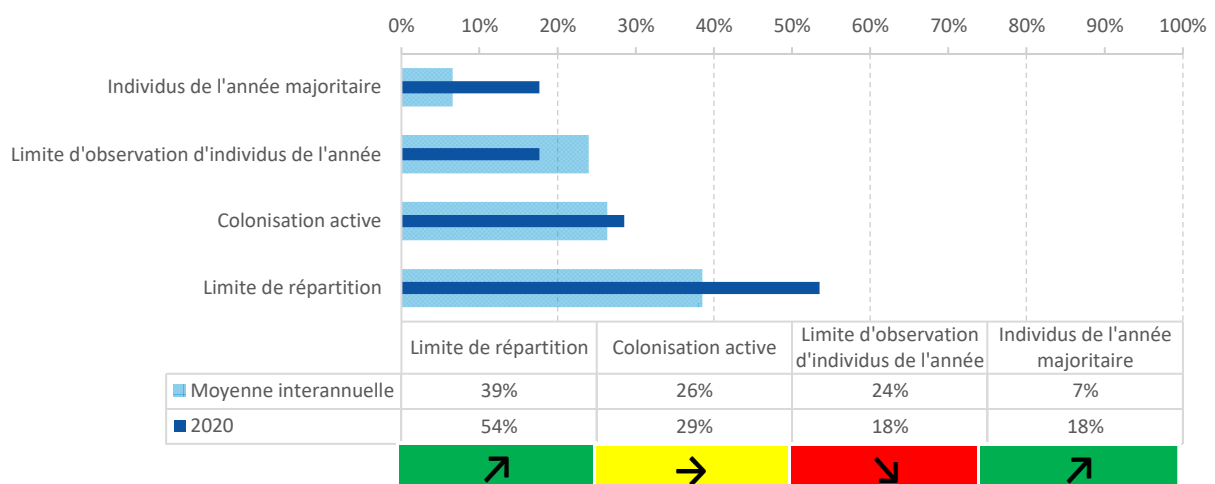


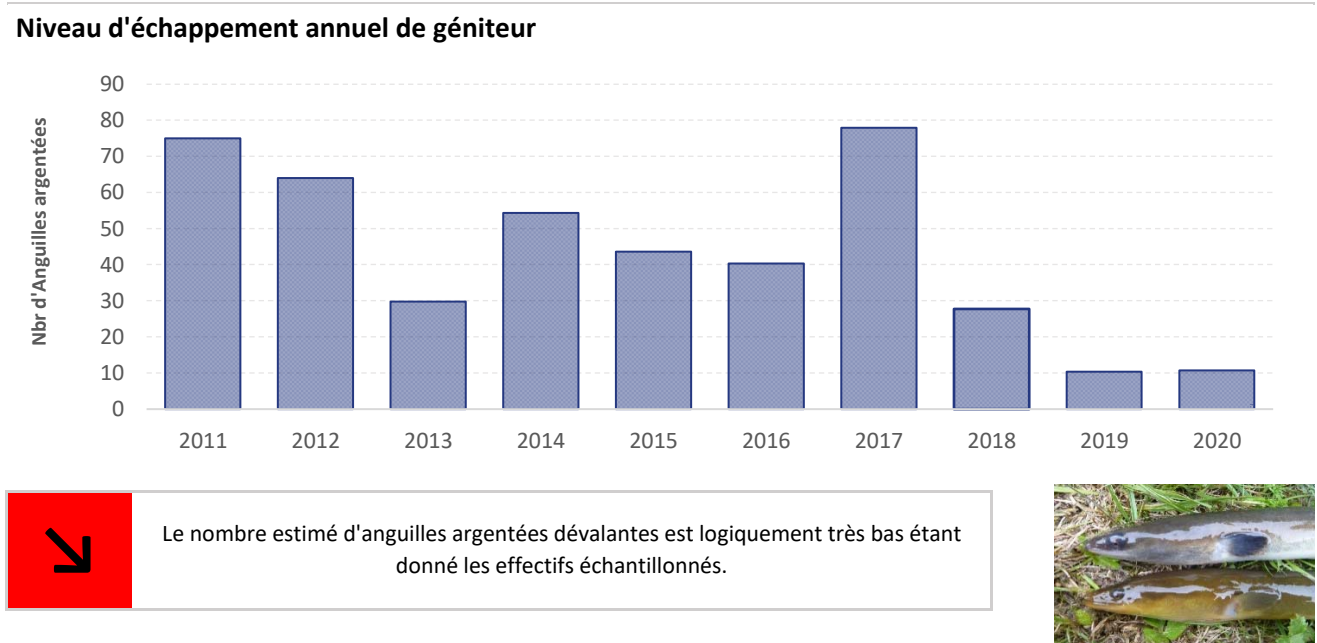
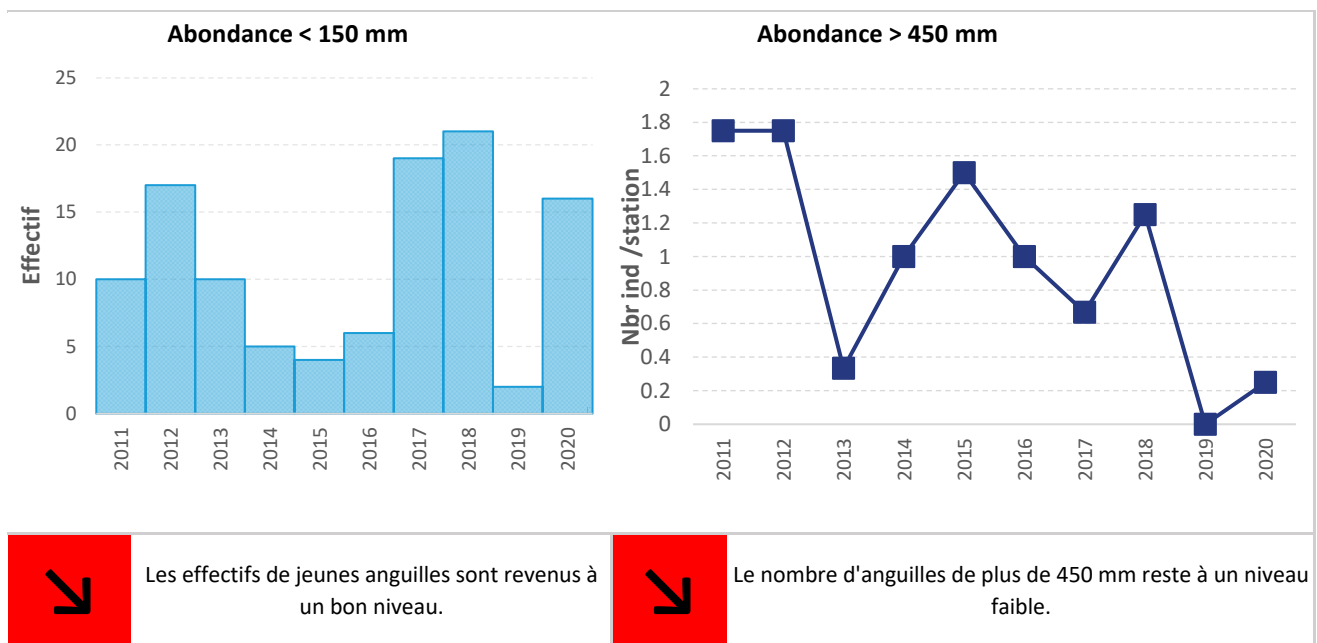
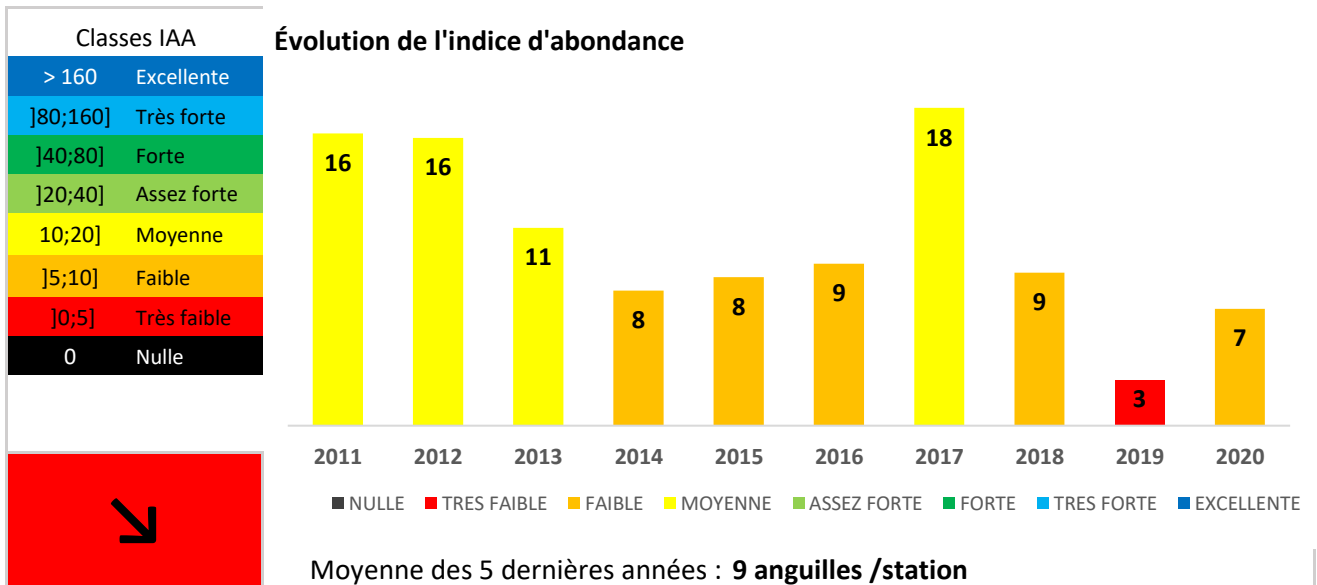
Longueur	Département	Réseau	Opérateur
12 km	27	Réseau fixe annuel (RCE) 4 stations	FDAAPPMA27 & SEINORMIGR

Synthèse des résultats 2020

Après une très mauvaise année 2019, les abondances observées sur la Corbie sont en légère hausse mais plafonnent à un niveau faible. Les jeunes individus arrivés au printemps sont à nouveau présents à l'aval et expliquent en grande partie ce rebond d'abondance. Le front de colonisation active est situé à 29% du bassin, soit 3,4 km de la zone tidale sur ce petit affluent de la Risle directement connecté à l'estuaire.

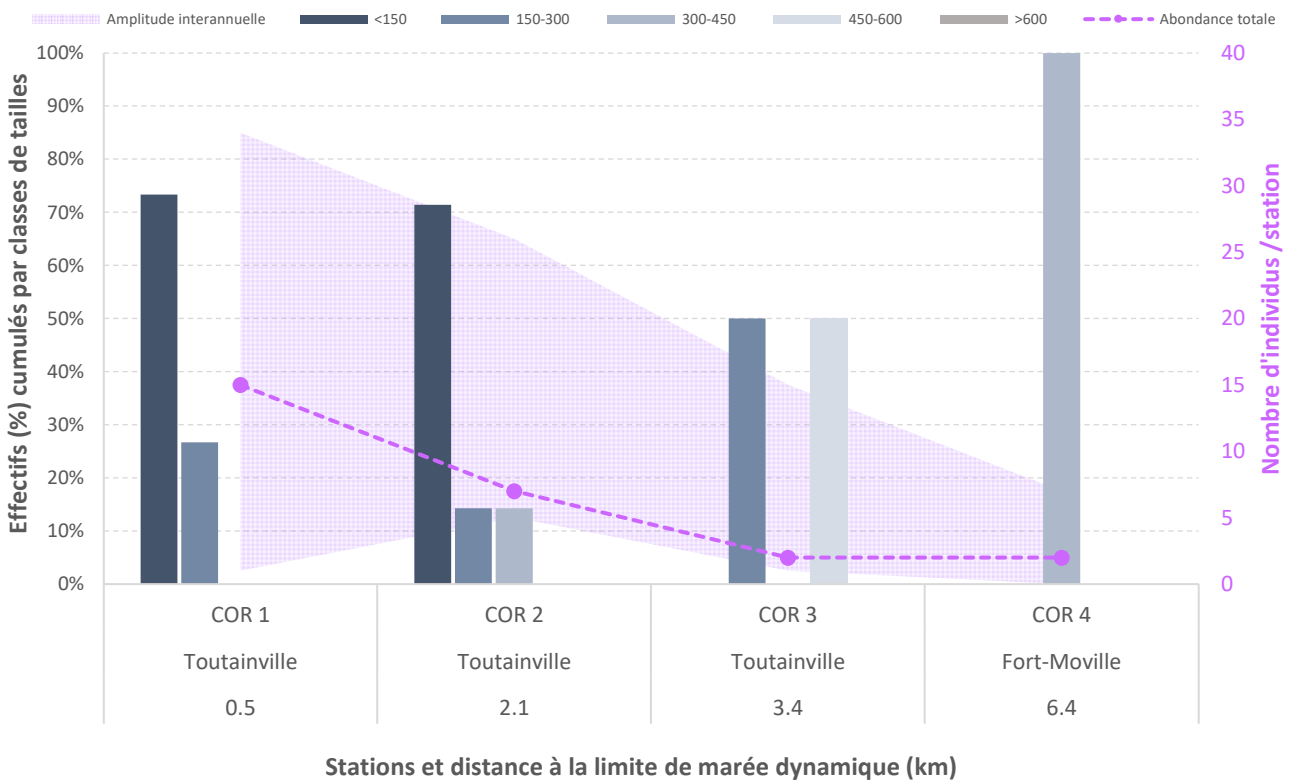
Indicateur de colonisation





RÉSULTATS PAR STATION

Abondance et classes de tailles par station des anguilles capturées par EPA



0

Station	Commune	Classe d'abondance	Distance LMD	Effectif total	Densité ind /100m ²	Proportion < 300 mm
COR 1	Toutainville	MOYENNE	1	15	4	100%
COR 2	Toutainville	FAIBLE	2	7	2	86%
COR 3	Toutainville	TRES FAIBLE	3	2	1	50%
COR 4	Fort-Moville	TRES FAIBLE	6	2	1	0%