

Plan de gestion Anguille - UGA Seine-Normandie

Suivi des abondances de l'Anguille européenne
 Protocole : Indice d'Abondance par EPA 30 points



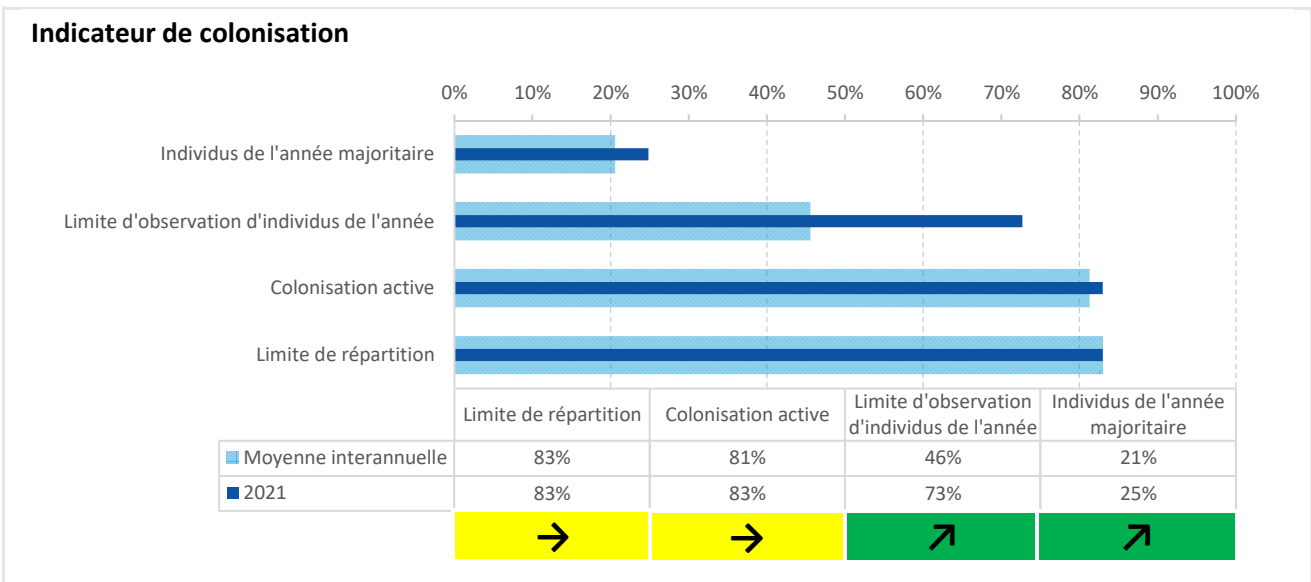
seinenormier
 Seine-Normandie Migrateurs

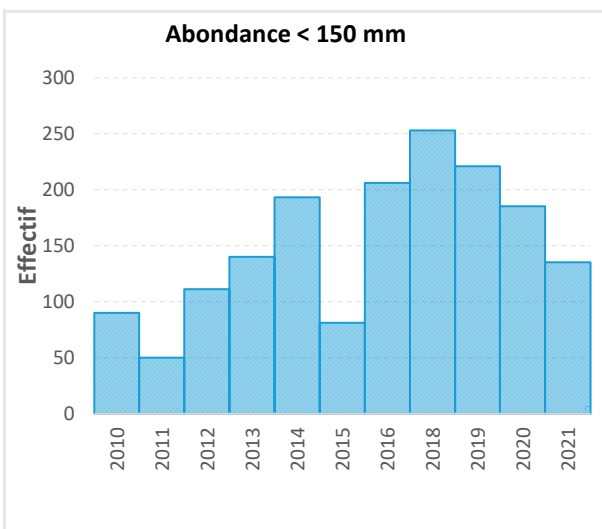
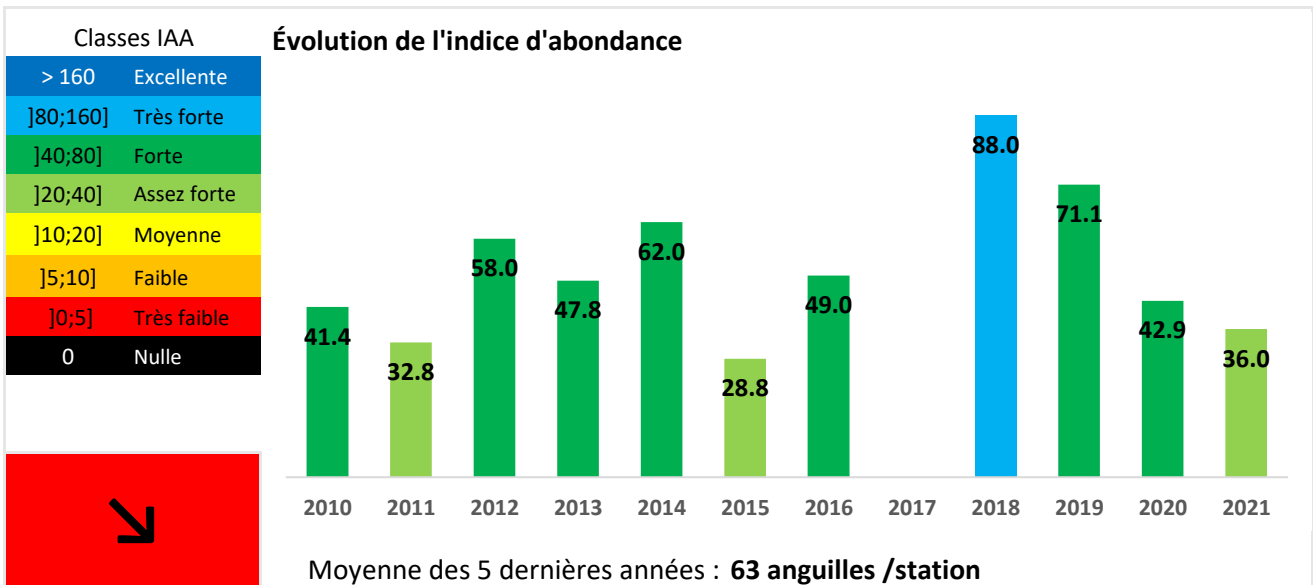
VIRE
Monitoring 2021

Contexte hydrographique		Contexte géologique		Contexte territorial	
Fleuve côtier		Socle ancien (granitique)		Arc Normand	
Longueur	Département	Réseau		Opérateur	
107 km	50	Réseau fixe annuel (PGA)	8 stations	FDAAPPMA14	

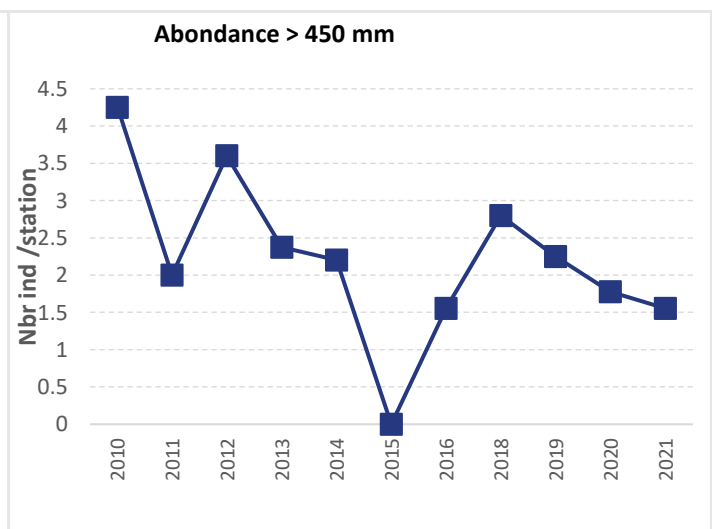
Synthèse des résultats 2021

Des anguilles migrantes ont été capturées partout à l'exception de la station la plus amont. L'abondance, très élevée à l'aval, chute progressivement vers l'amont. Elle est relativement basse en 2021 par rapport à la chronique. La part d'individus <150 mm augmente sur les stations aval pour être majoritaire jusqu'à la Gourfaleur. Cependant, leur abondance globale, de même que celle des autres classes de tailles, tend à diminuer depuis 2018. La présence de pré-géniteurs continue de se raréfier. La tendance récente des indicateurs de colonisation est plutôt orientée à la hausse tandis que la tendance récente des indicateurs d'abondance est à la baisse.

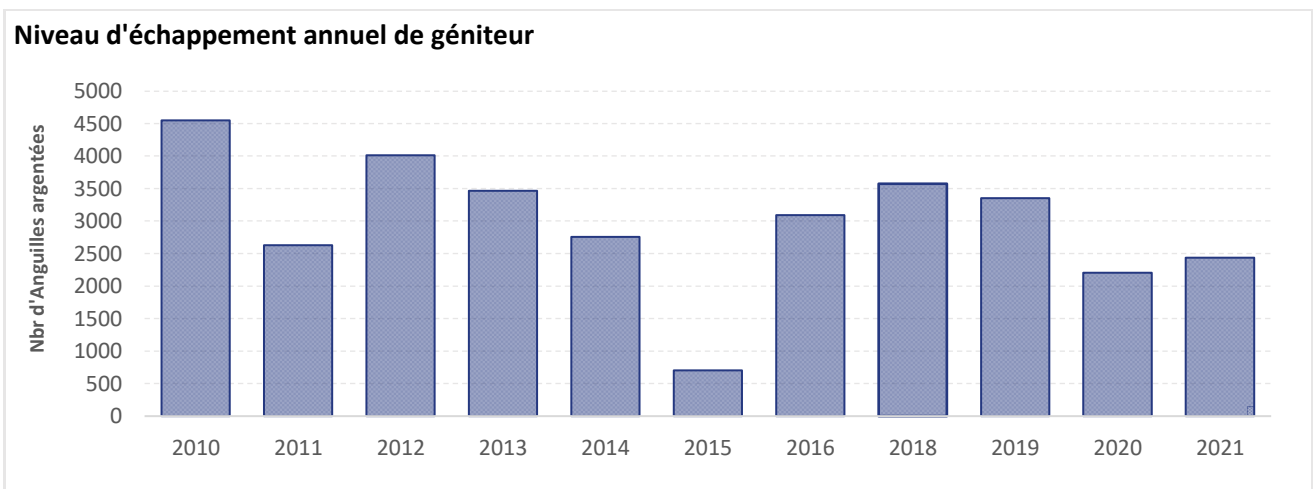




↓ L'abondance d'individu de l'année suit une tendance récente à la baisse, les résultats 2021 sont inférieurs à la moyenne des 5 dernières années.



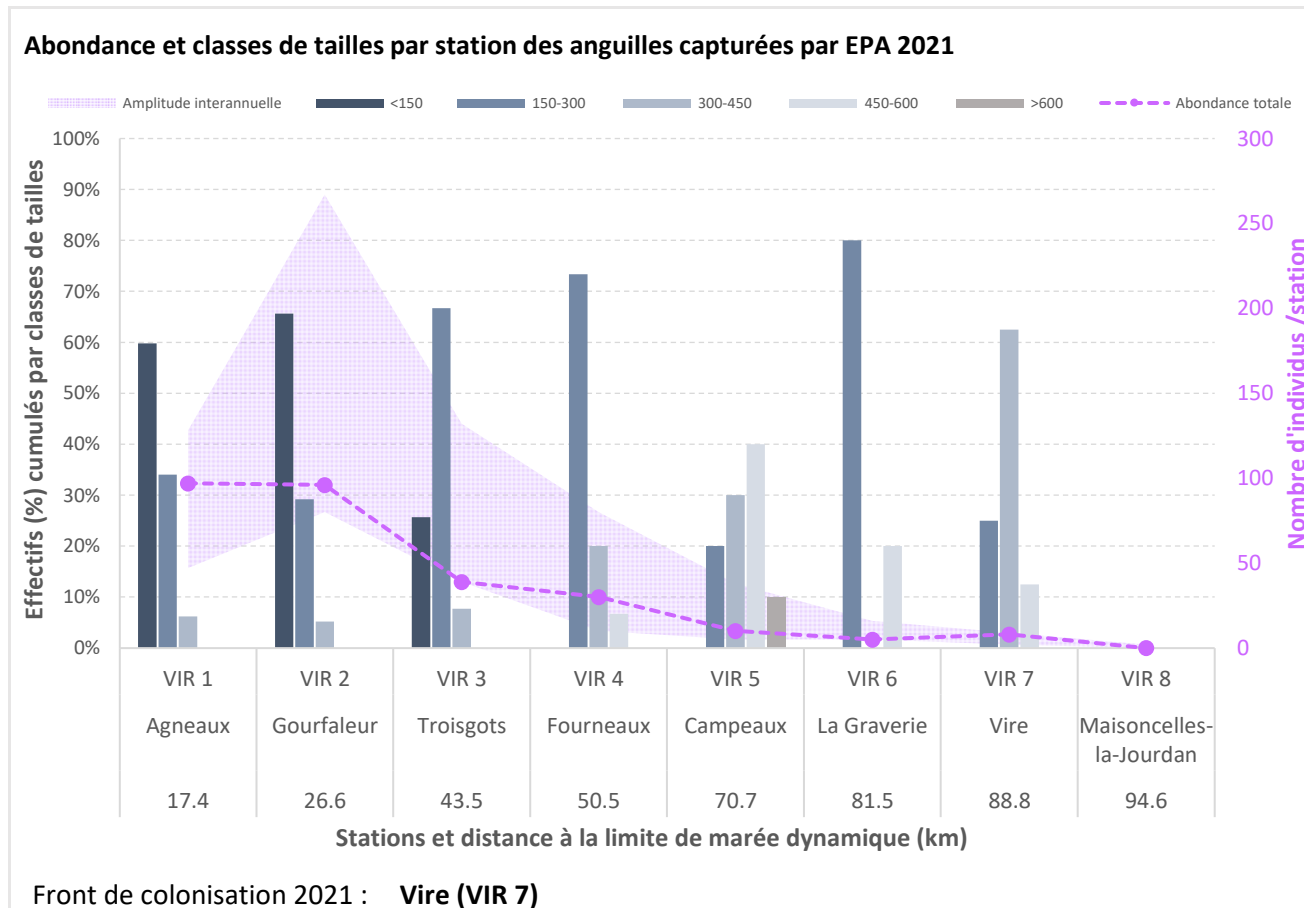
↓ L'abondance de pré-géniteurs suit une tendance récente à la baisse, les résultats 2021 sont inférieurs à la moyenne des 5 dernières années.



↓ L'estimation de l'échappement en Anguille argentée suit une tendance récente à la baisse, les résultats 2021 sont inférieurs à la moyenne des 5 dernières années.



RÉSULTATS PAR STATION



Station	Commune	Classe d'abondance	LMD	Effectif total	Densité ind /100m ²	Proportion < 300 mm
VIR 1	Agneaux	TRES FORTE	17.4	97	25.9	93.8%
VIR 2	Gourfaleur	TRES FORTE	26.6	96	25.6	94.8%
VIR 3	Troisgots	ASSEZ FORTE	43.5	39	10.4	92.3%
VIR 4	Fourneaux	ASSEZ FORTE	50.5	30	8.0	73.3%
VIR 5	Campeaux	FAIBLE	70.7	10	2.7	20.0%
VIR 6	La Graverie	TRES FAIBLE	81.5	5	1.3	80.0%
VIR 7	Vire	FAIBLE	88.8	8	2.1	25.0%
VIR 8	Maisoncelles-la-Jourdan	NULLE	94.6	0	0	0%