

Plan de gestion Anguille - UGA Seine-Normandie

Suivi des abondances de l'Anguille européenne  
 Protocole : Indice d'Abondance par EPA 30 points



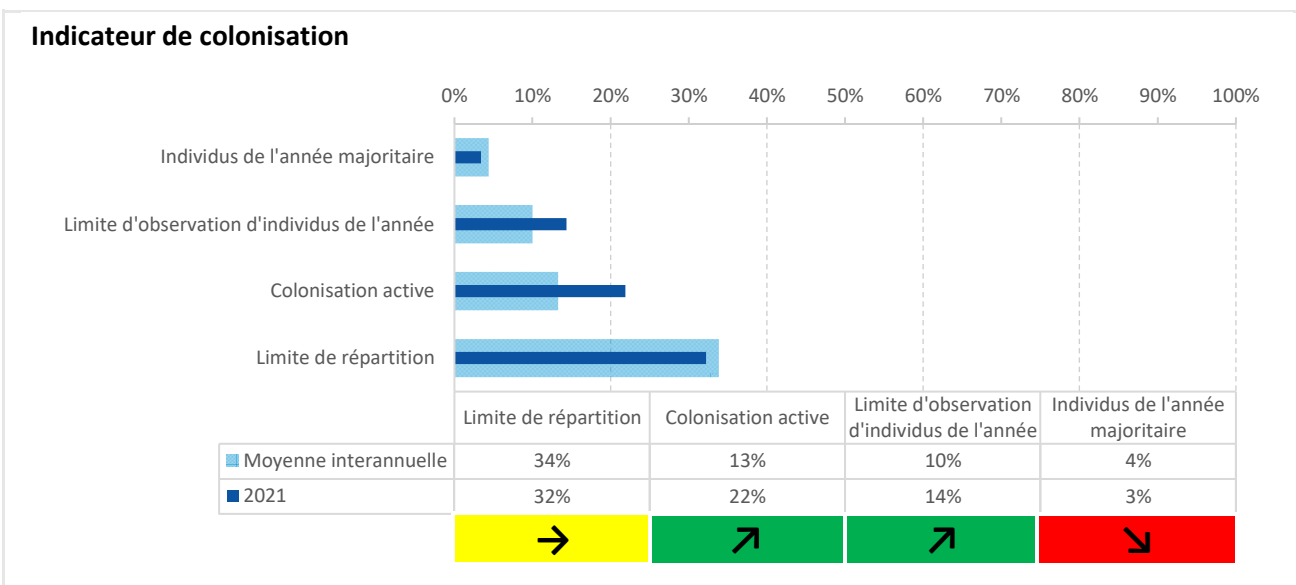
**seinenormier**  
 Seine-Normandie Migrateurs

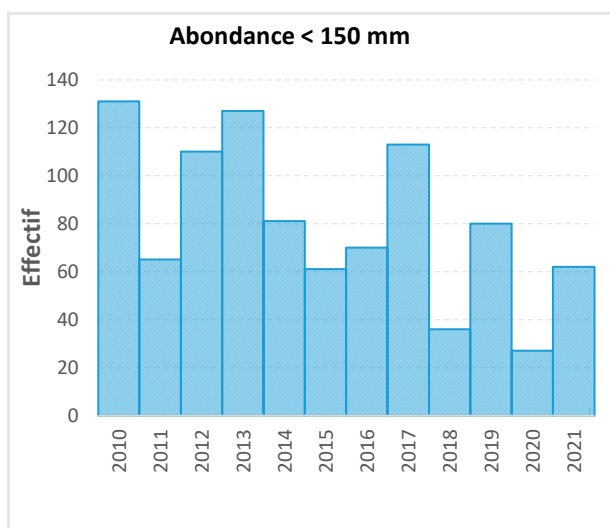
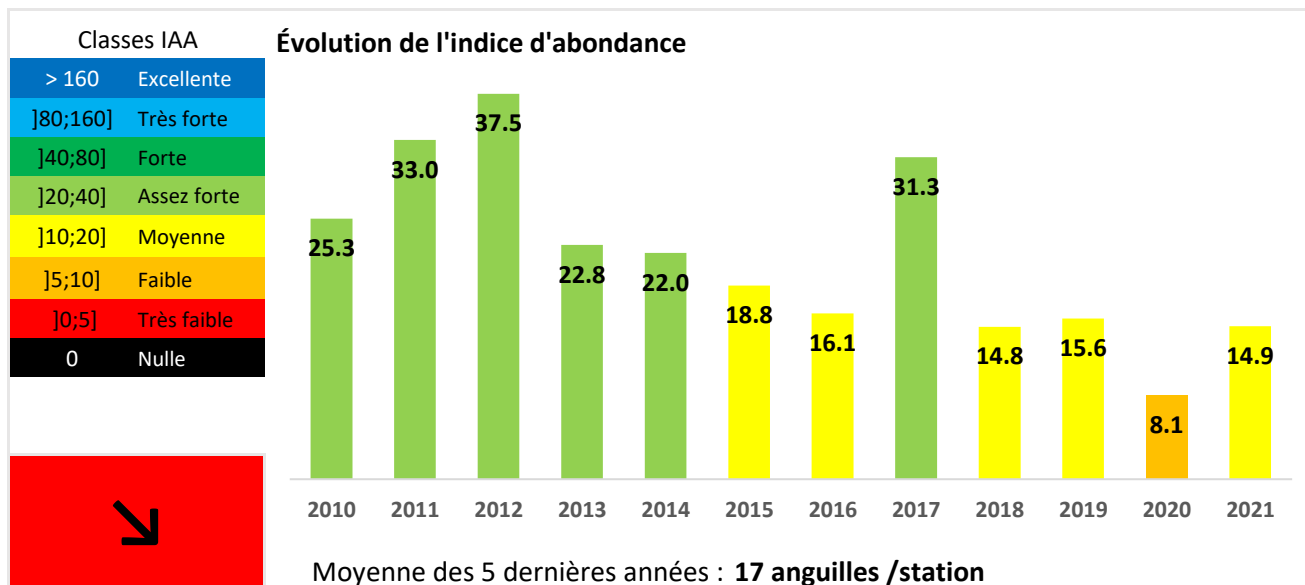
**RISLE**  
**Monitoring 2021**

Contexte hydrographique		Contexte géologique		Contexte territorial	
Bassin Seine		Rivière calcaire		Arc Normand	
Longueur	Département	Réseau		Opérateur	
127 km	27	Réseau fixe annuel (PGA)	9 stations	FDAAPPMA27	

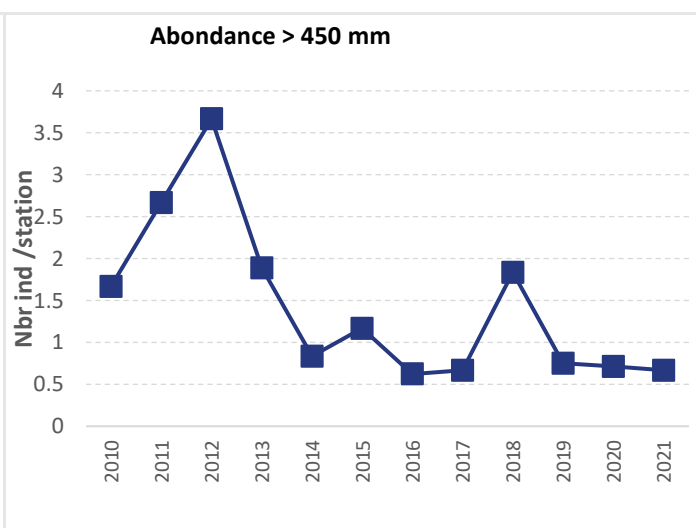
**Synthèse des résultats 2021**

Sur le bassin de la Risle, la répartition de l'espèce reste inchangée, avec de faibles abondances en tout point du bassin, excepté pour les stations 2 et 3 à la fois plus proches de la zone tidale et sur la voie de migration préférentielle. Le front de colonisation active progresse à 22% du bassin. La limite d'observation d'individus de l'année reste stable en 2021 et s'inscrit dans une tendance à la progression. Tous les indicateurs d'abondance suivent une tendance à la baisse.

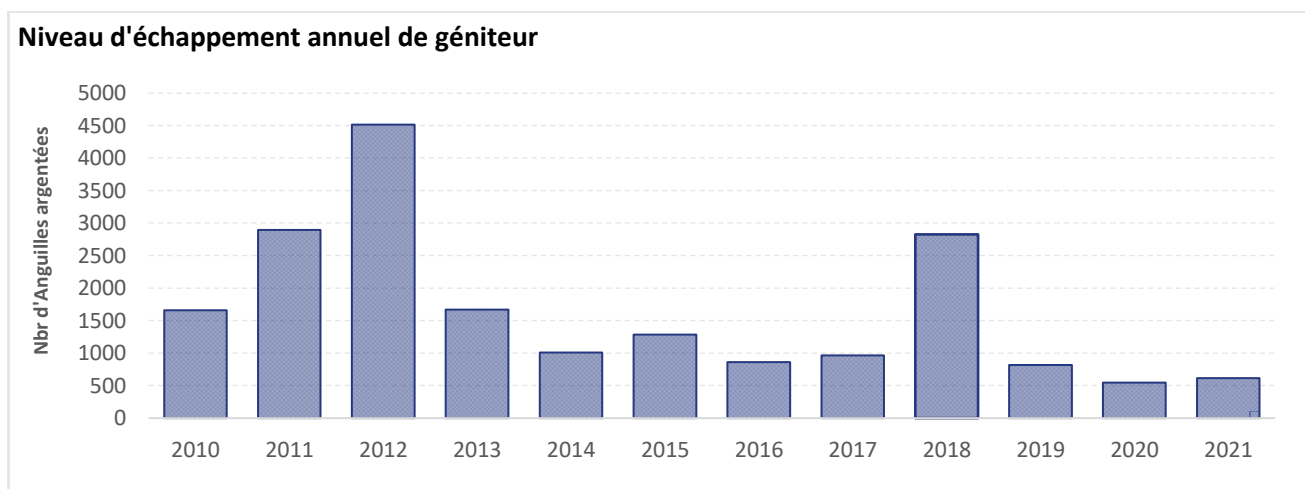




**→** L'abondance d'individu de l'année suit une tendance récente stable, les résultats 2021 sont équivalents à la moyenne des 5 dernières années.



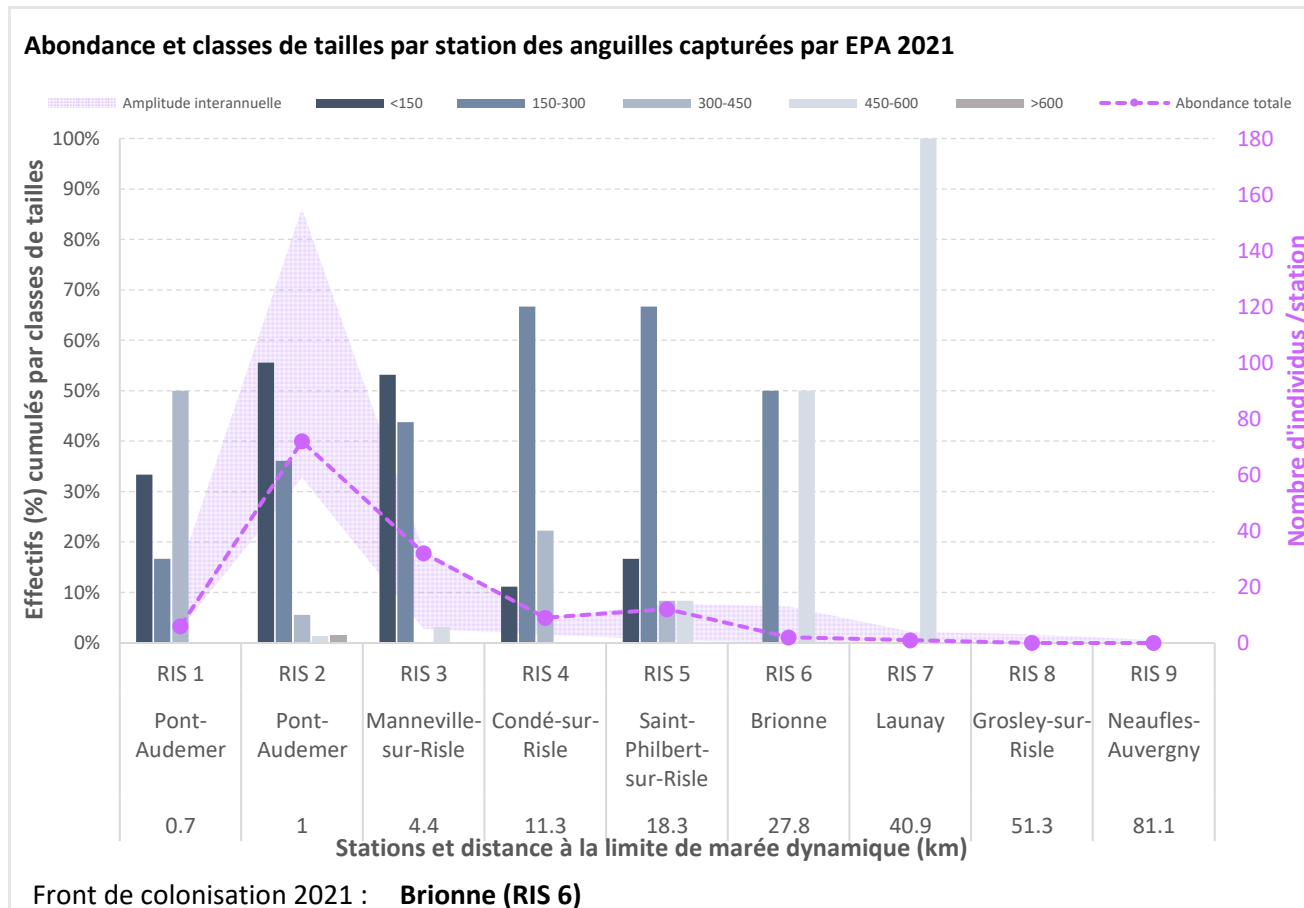
**↘** L'abondance de pré-géniteurs suit une tendance récente à la baisse, les résultats 2021 sont inférieurs à la moyenne des 5 dernières années.



**↘** L'estimation de l'échappement en Anguille argentée suit une tendance récente à la baisse, les résultats 2021 sont inférieurs à la moyenne des 5 dernières années.



## RÉSULTATS PAR STATION



Station	Commune	Classe d'abondance	LMD	Effectif total	Densité ind /100m <sup>2</sup>	Proportion < 300 mm
RIS 1	Pont-Audemer	FAIBLE	0.7	6	1.6	50.0%
RIS 2	Pont-Audemer	FORTE	1.0	72	19.2	91.7%
RIS 3	Manneville-sur-Risle	ASSEZ FORTE	4.4	32	8.5	96.9%
RIS 4	Condé-sur-Risle	FAIBLE	11.3	9	2.4	77.8%
RIS 5	Saint-Philbert-sur-Risle	MOYENNE	18.3	12	3.2	83.3%
RIS 6	Brionne	TRES FAIBLE	27.8	2	0.5	50.0%
RIS 7	Launay	TRES FAIBLE	40.9	1	0.3	0%
RIS 8	Grosley-sur-Risle	NULLE	51.3	0	0	0%
RIS 9	Neaufles-Auvergny	NULLE	81.1	0	0	0%