

Plan de gestion Anguille - UGA Seine-Normandie

Suivi des abondances de l'Anguille européenne
 Protocole : Indice d'Abondance par EPA 30 points



seinenormier
 Seine-Normandie Migrateurs

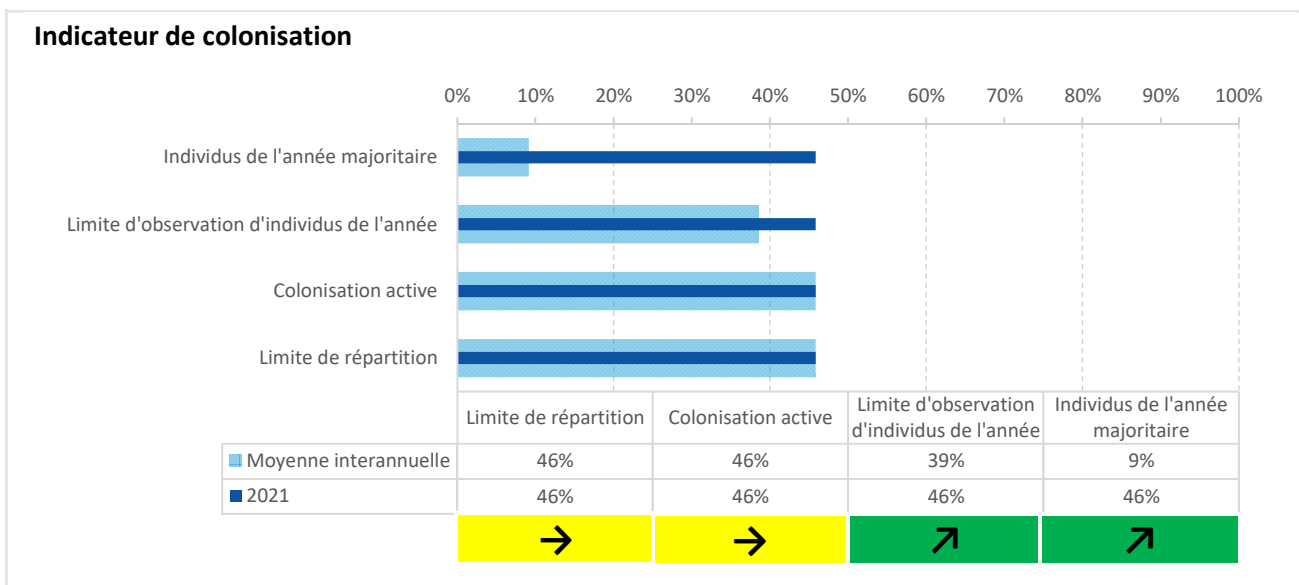
ORNE

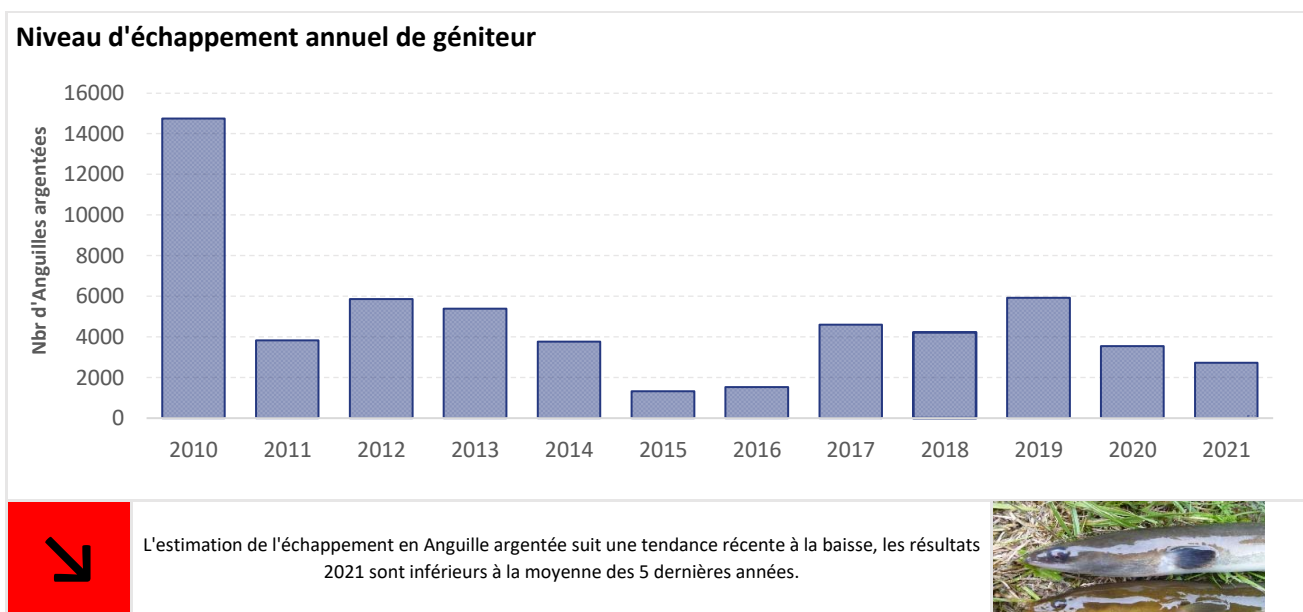
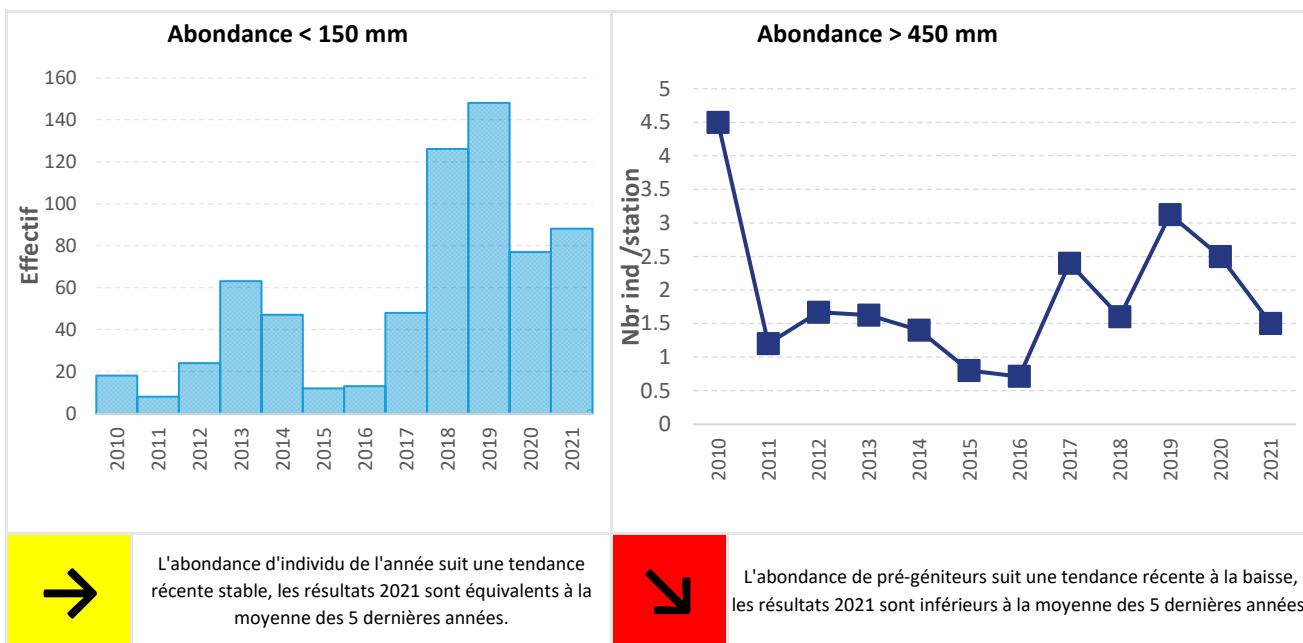
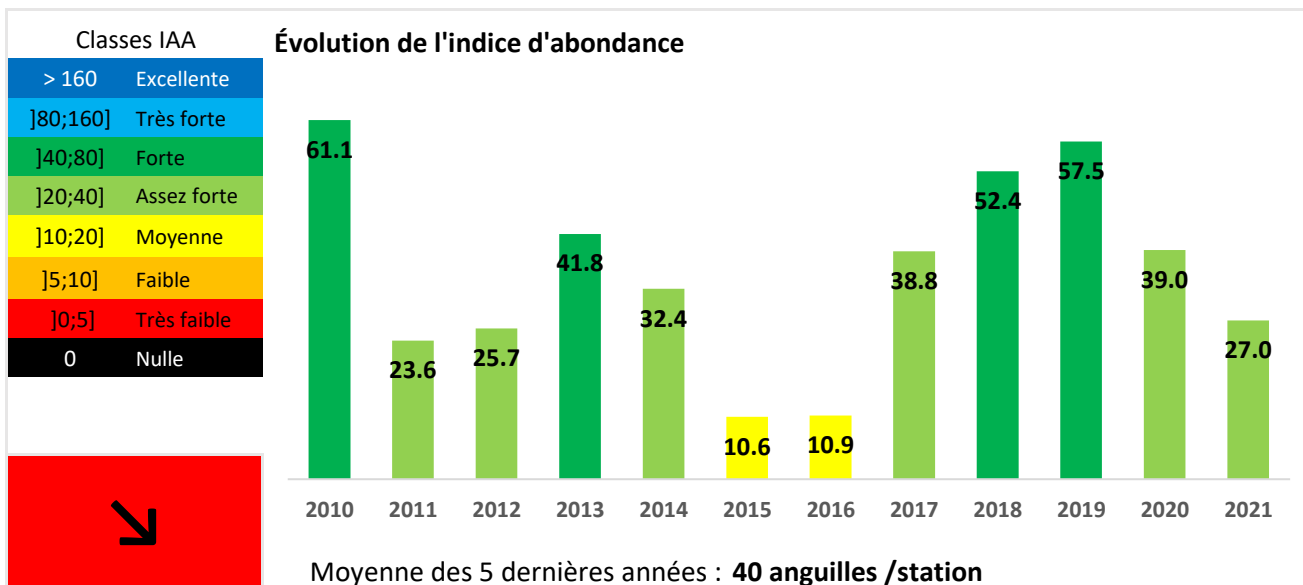
Monitoring 2021

Contexte hydrographique		Contexte géologique		Contexte territorial	
Fleuve côtier		Socle ancien (granitique)		Arc Normand	
Longueur	Département	Réseau		Opérateur	
157 km	14	Réseau fixe annuel (PGA)	8 stations	FDAAPPMA14	

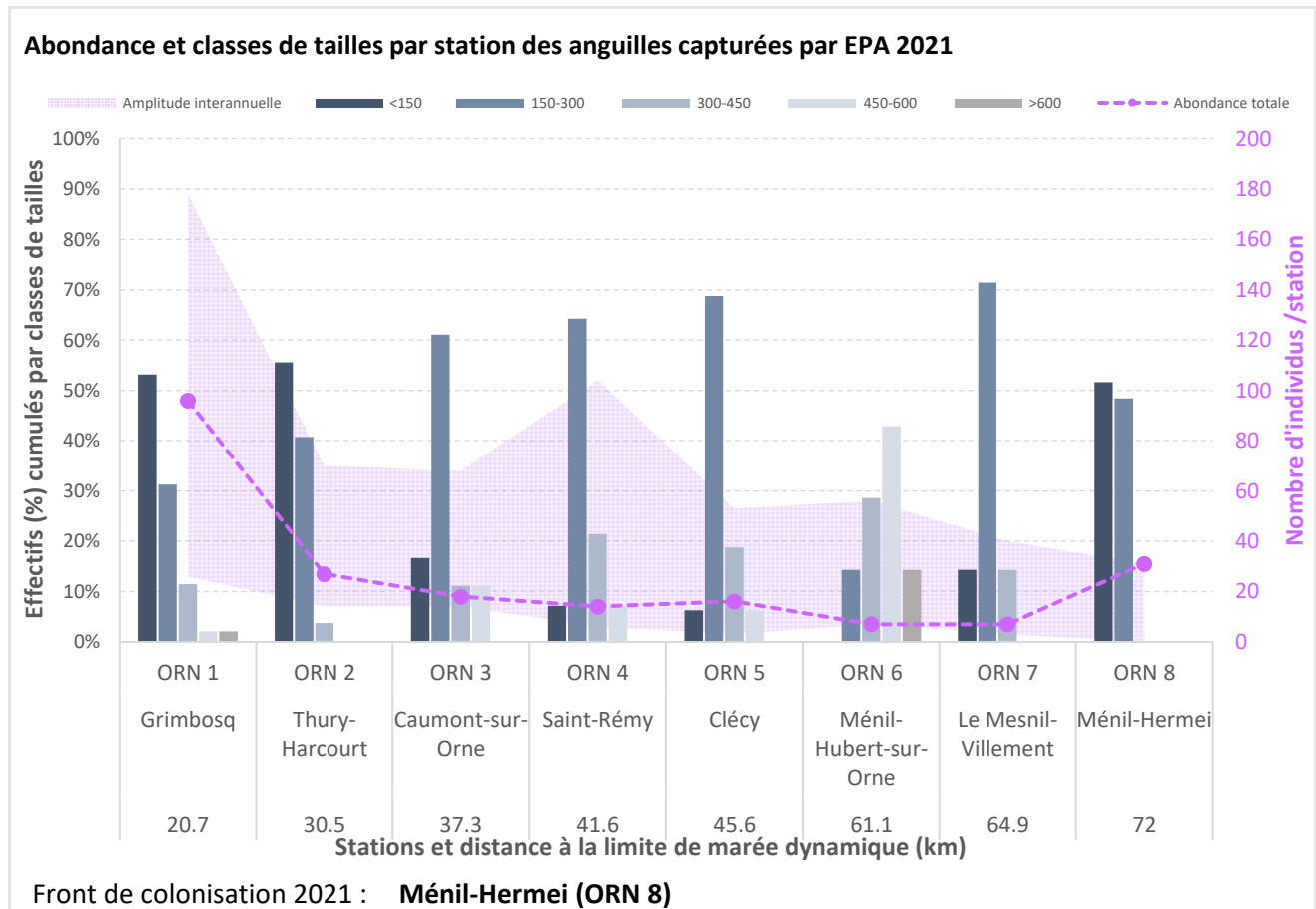
Synthèse des résultats 2021

Le barrage de Montalivet en fond d'estuaire altère le recrutement fluvial, les individus de l'année sont résiduels à l'amont de cet obstacle. A mi-bassin, l'obstacle de Saint-Rémy fait chuter les niveaux d'abondances, qui sont plus faible en 2021 sur la plupart des stations au regards de la chronique. Le front de colonisation active n'évolue pas cependant la présence d'individu <150 mm est constatée pour la troisième année consécutive sur les stations amonts, à la différence que cette année ils y sont majoritaires. cela est probablement lié au repeuplement en civelles réalisé en 2018. Au-delà, le barrage de Rabodange condamne tout accès à l'amont du bassin.





RÉSULTATS PAR STATION



Station	Commune	Classe d'abondance	LMD	Effectif total	Densité ind /100m ²	Proportion < 300 mm
ORN 1	Grimbosq	TRES FORTE	20.7	96	25.6	84.4%
ORN 2	Thury-Harcourt	ASSEZ FORTE	30.5	27	7.2	96.3%
ORN 3	Caumont-sur-Orne	MOYENNE	37.3	18	4.8	77.8%
ORN 4	Saint-Rémy	MOYENNE	41.6	14	3.7	71.4%
ORN 5	Clécy	MOYENNE	45.6	16	4.3	75.0%
ORN 6	Ménil-Hubert-sur-Orne	FAIBLE	61.1	7	1.9	14.3%
ORN 7	Le Mesnil-Villement	FAIBLE	64.9	7	1.9	85.7%
ORN 8	Ménil-Hermei	ASSEZ FORTE	72.0	31	8.3	100%