

Réseau de surveillance du saumon normand

Suivi des abondances du Saumon atlantique
 Protocole : Indice d'Abondance EPA par 5min



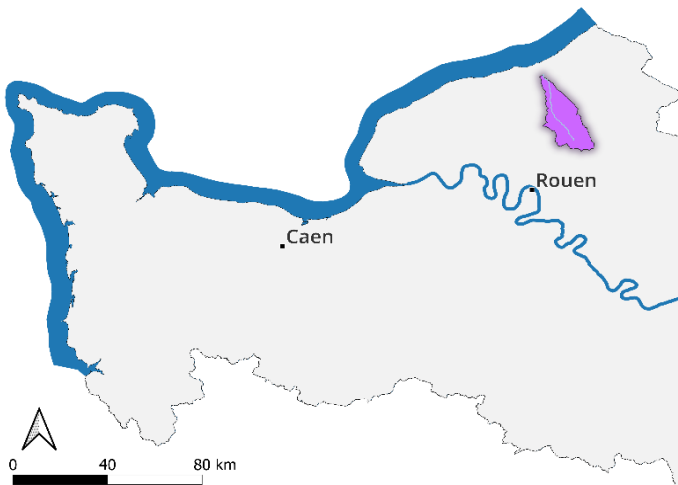
seinormigr
 Seine-Normandie Migrateurs

VARENNE

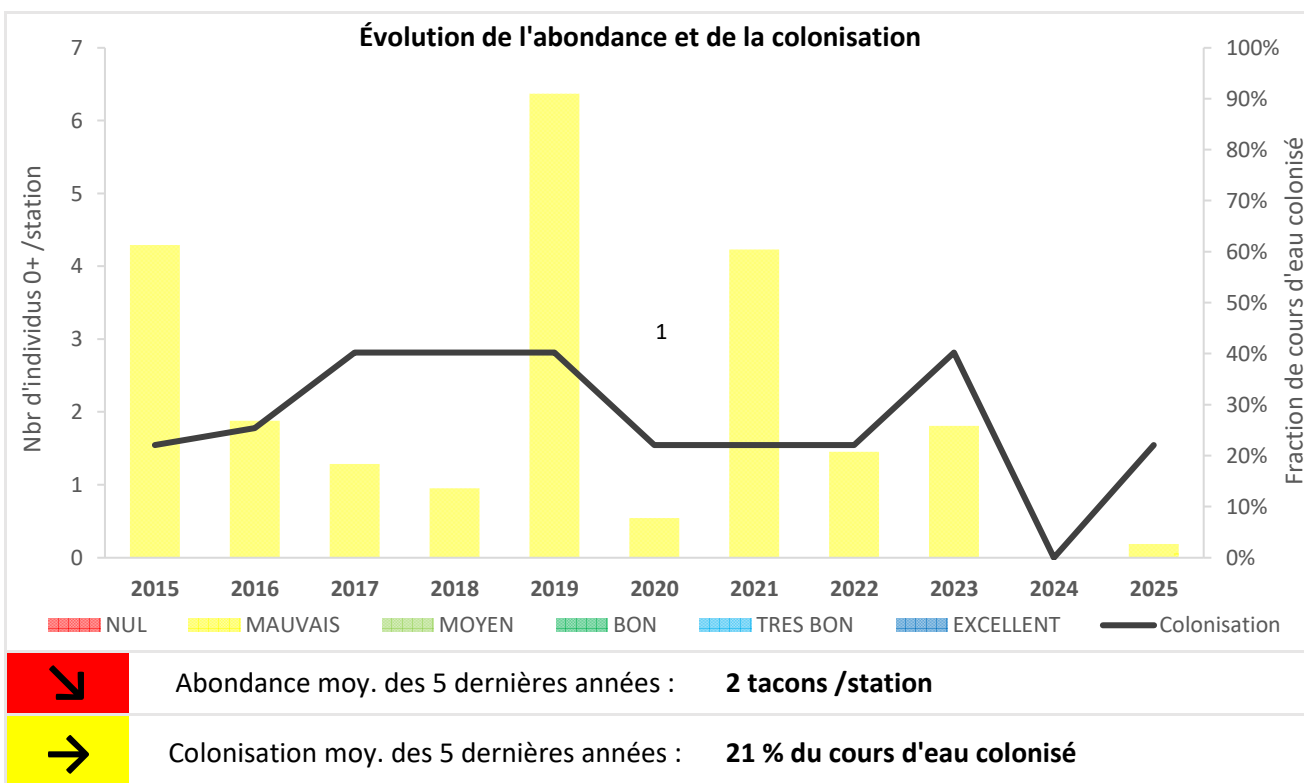
Monitoring 2025

Contexte hydrographique	Contexte géologique	Contexte territorial
Fleuve côtier	Rivière calcaire	Arc Normand

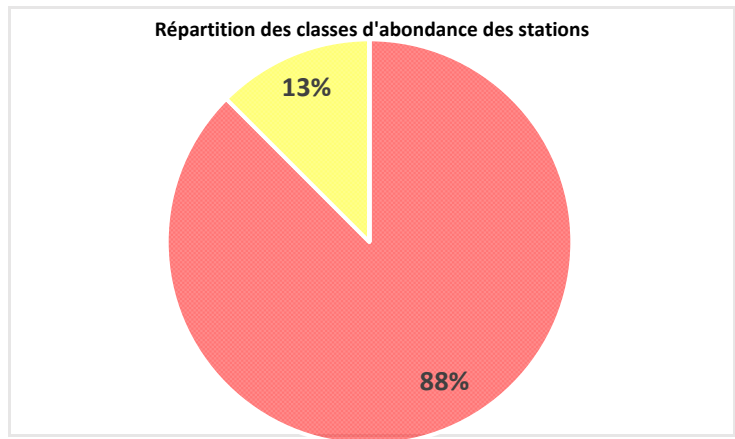
Longueur	Département	TAC	Réseau	Opérateur
39 km	76	OUI	8 stations	SEINORMIGR



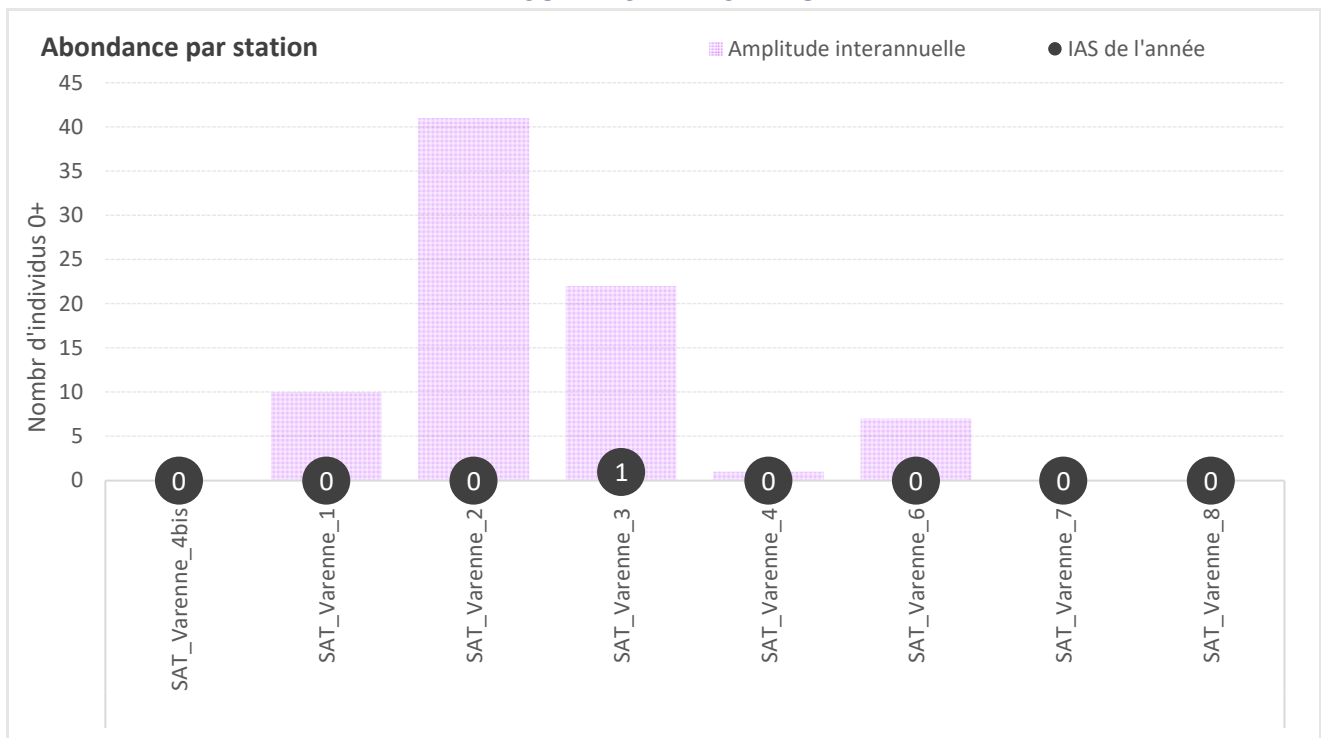
Synthèse des résultats 2025



FICHE BASSIN



RÉSULTATS PAR STATION



Front de colonisation :

Saint-Germain-d'Etalles

Cours d'eau	Station	Commune	LMD	Abondance	Tendance
Varenne	SAT_Varenne_4bis	Torcy-le-Petit	(vide)	NUL	→
Varenne	SAT_Varenne_1	Martigny	4	NUL	↘
Varenne	SAT_Varenne_2	Martigny	5	NUL	↘
Varenne	SAT_Varenne_3	Saint-Germain-d'Etalles	9	MAUVAIS	↘
Varenne	SAT_Varenne_4	Torcy le Petit	10	NUL	→
Varenne	SAT_Varenne_6	Torcy-le-Grand	16	NUL	↘
Varenne	SAT_Varenne_7	Saint-Hellier	21	NUL	→
Varenne	SAT_Varenne_8	Bellencombre	25	NUL	→

