

Réseau de surveillance du saumon normand

Suivi des abondances du Saumon atlantique
 Protocole : Indice d'Abondance EPA par 5min



THAR

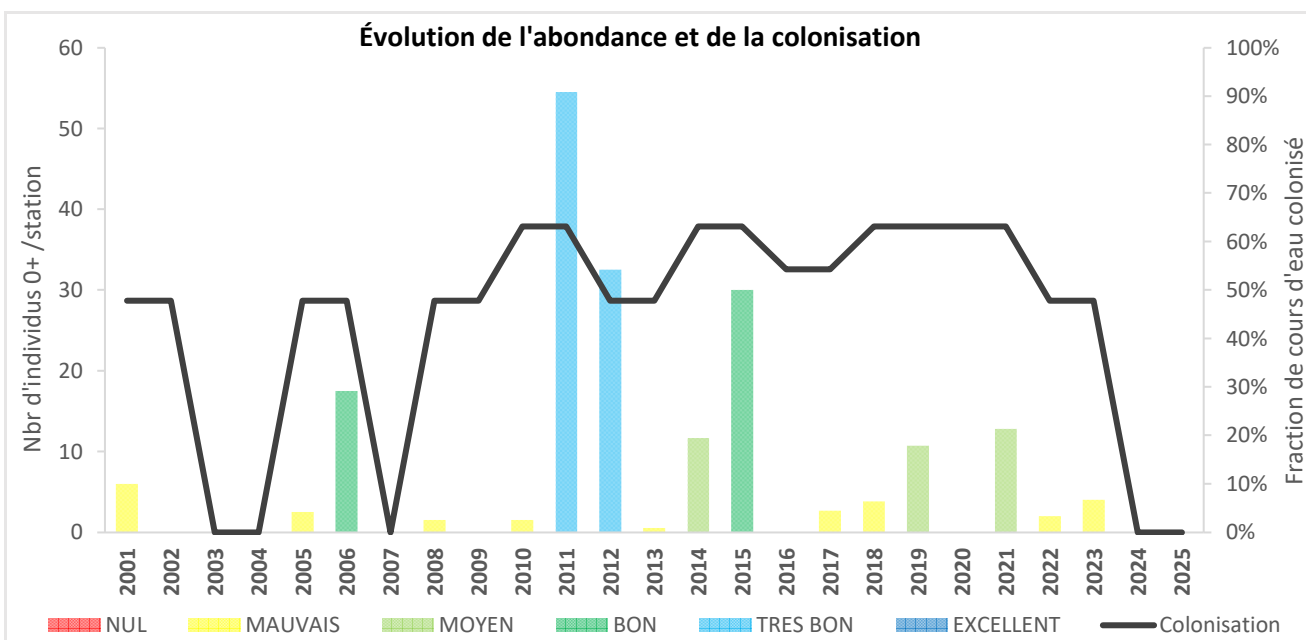
Monitoring 2025

Contexte hydrographique	Contexte géologique	Contexte territorial
Fleuve côtier	Socle ancien	Arc Normand



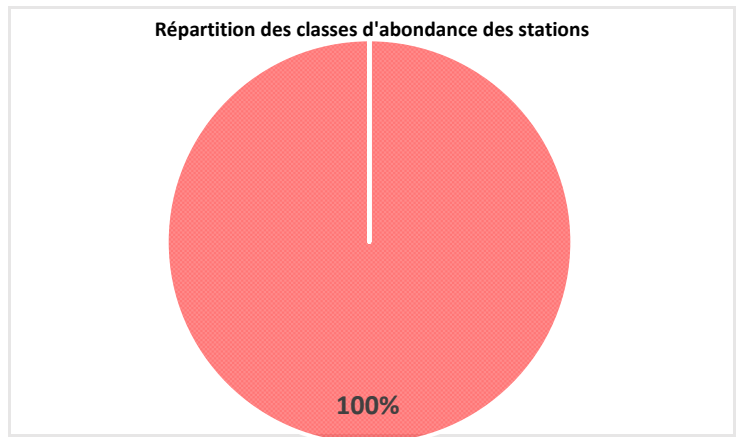
Longueur	Département	TAC	Réseau	Opérateur
25 km	50	NON	2 stations	FDAAPPMA50

Synthèse des résultats 2025

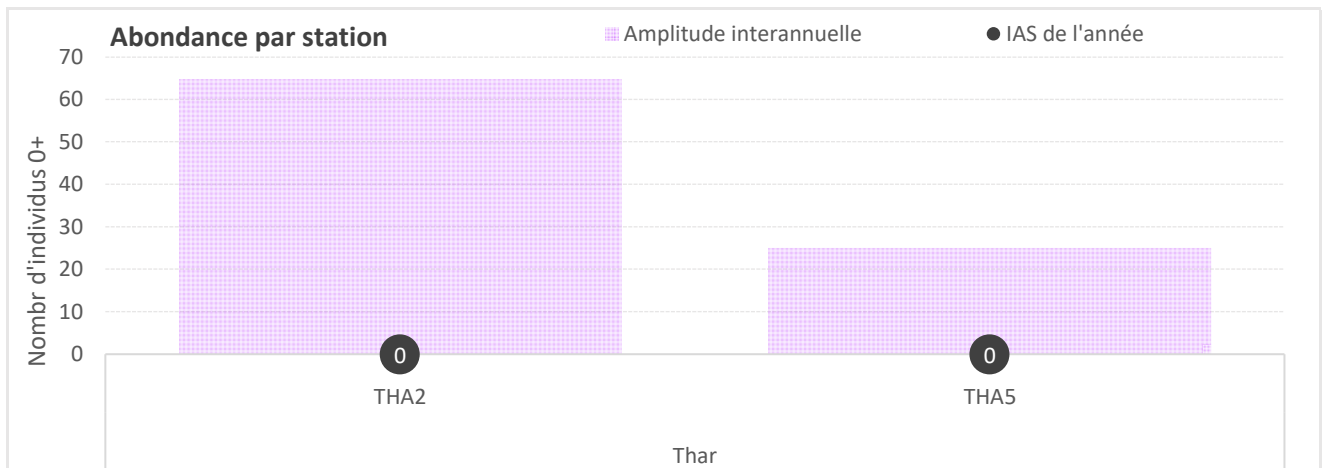


↘	Abondance moy. des 5 dernières années : 5 tacons /station
↘	Colonisation moy. des 5 dernières années : 40 % du cours d'eau colonisé

FICHE BASSIN



RÉSULTATS PAR STATION



Front de colonisation :

Non-colonisé

Cours d'eau	Station	Commune	IAS 0+	Abondance	Tendance
Thar	THA2	St-Jean-des-Champs	0	NUL	↘
Thar	THA5	Lucerne d'Outremer / Saint-Pierre-Lange	0	NUL	↘

