

Réseau de surveillance du saumon normand

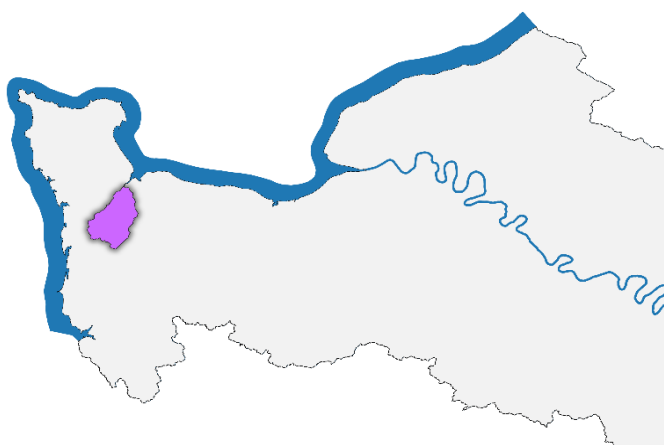
Suivi des abondances du Saumon atlantique
 Protocole : Indice d'Abondance EPA par 5min



TAUTE

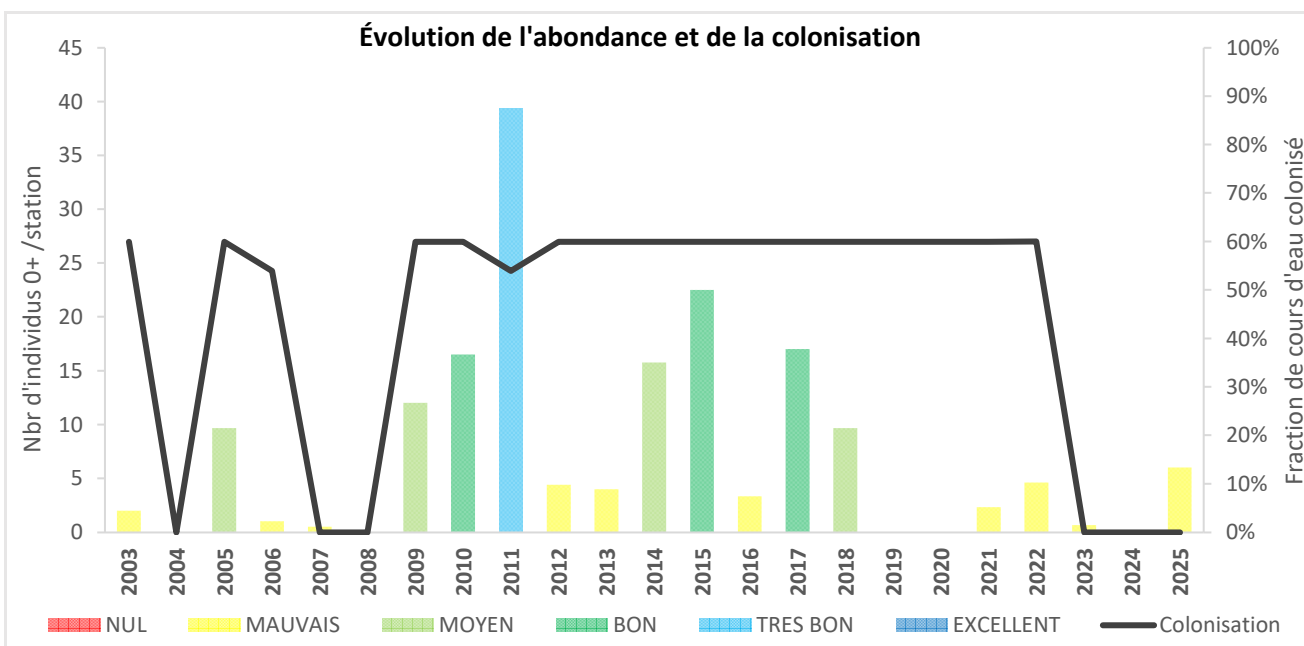
Monitoring 2025

Contexte hydrographique	Contexte géologique	Contexte territorial
Fluve côtier	Socle ancien	Arc Normand



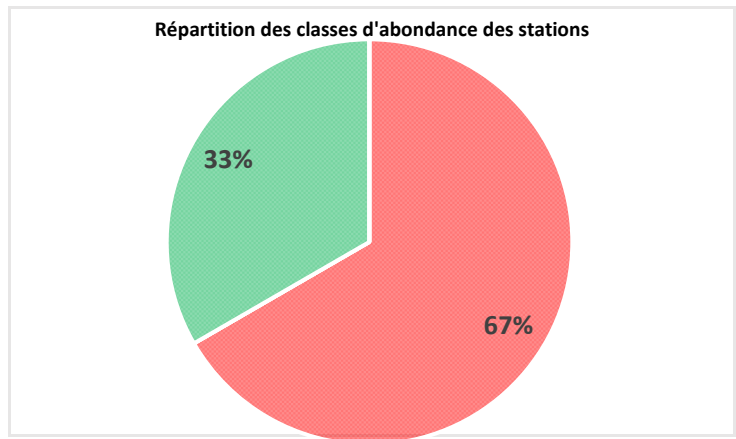
Longueur	Département	TAC	Réseau	Opérateur
40 km	50	NON	3 stations	FDAAPPMA50

Synthèse des résultats 2025

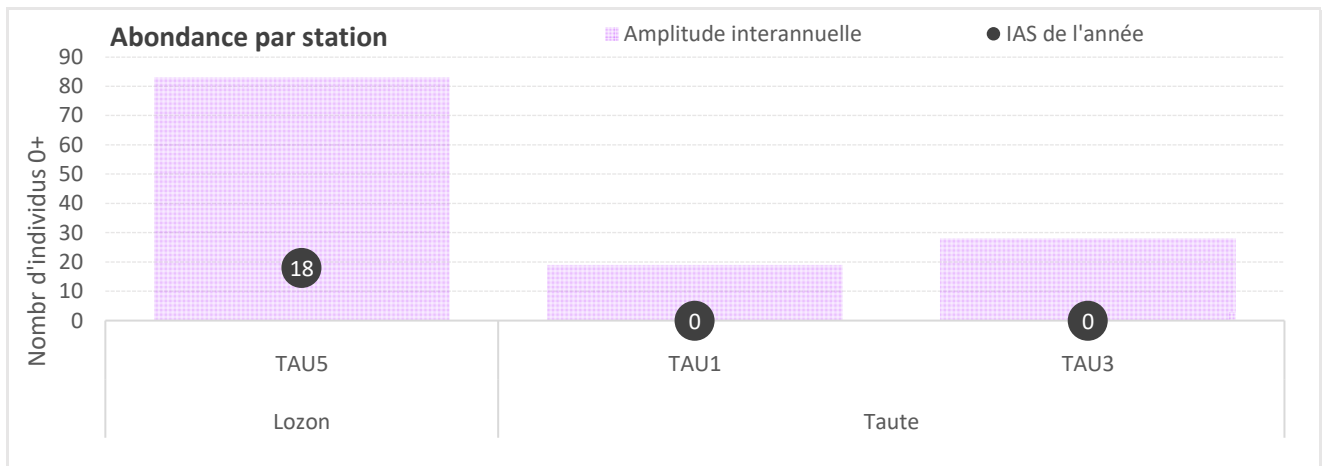


↗	Abondance moy. des 5 dernières années : 2 tacons /station
↘	Colonisation moy. des 5 dernières années : 30 % du cours d'eau colonisé

FICHE BASSIN



RÉSULTATS PAR STATION



Front de colonisation :

Lozon

Cours d'eau	Station	Commune	IAS 0+	Abondance	Tendance
Lozon	TAU5	Lozon	18	BON	↗
Taute	TAU1	Marchésieux	0	NUL	↘
Taute	TAU3	St Sébastien de Raids	0	NUL	↘

