

Réseau de surveillance du saumon normand

Suivi des abondances du Saumon atlantique  
 Protocole : Indice d'Abondance EPA par 5min



**SINOPE**

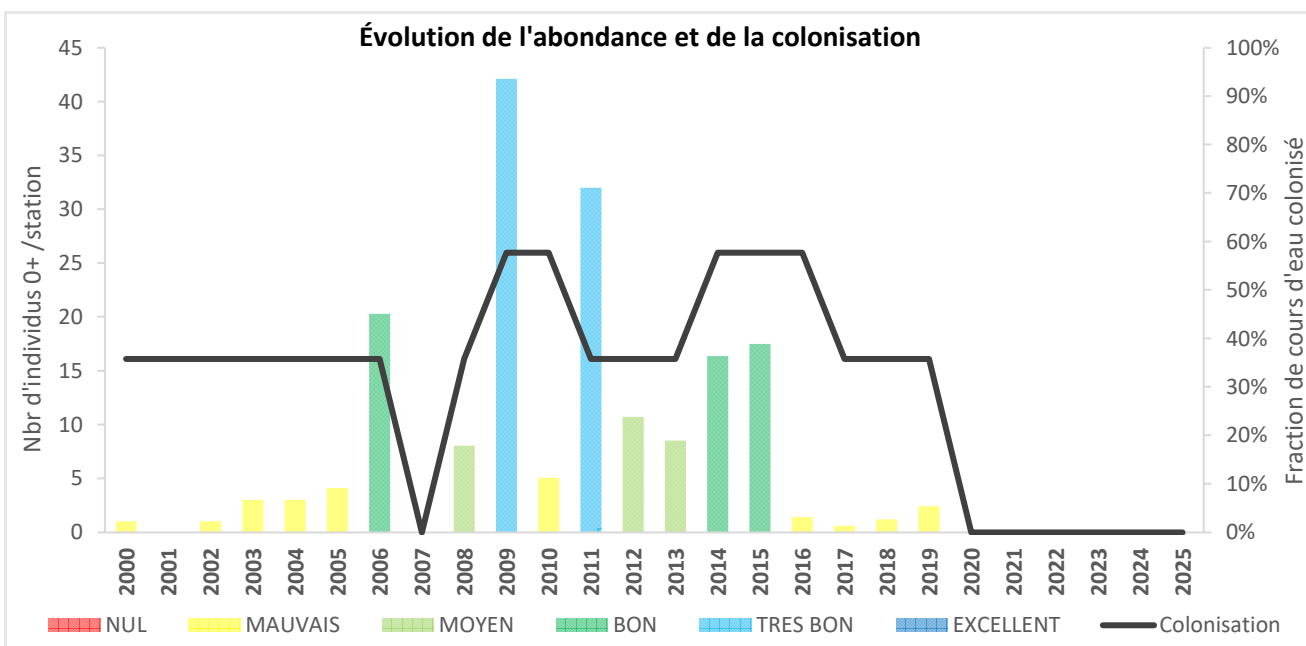
**Monitoring 2025**

Contexte hydrographique	Contexte géologique	Contexte territorial
Fleuve côtier	Socle ancien	Arc Normand



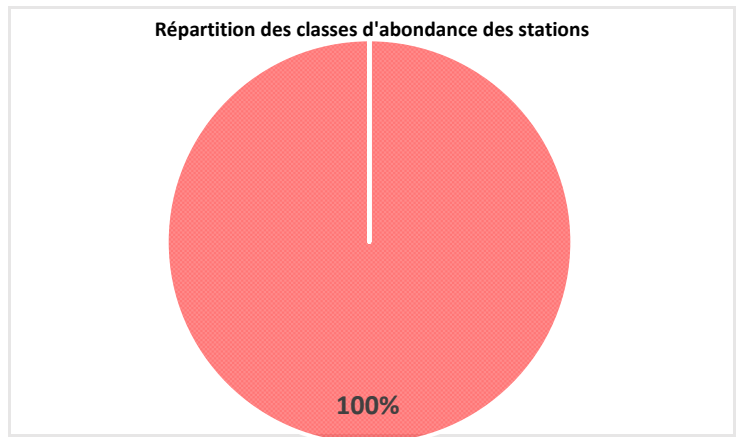
Longueur	Département	TAC	Réseau	Opérateur
18 km	50	NON	3 stations	FDAAPPMA50

**Synthèse des résultats 2025**

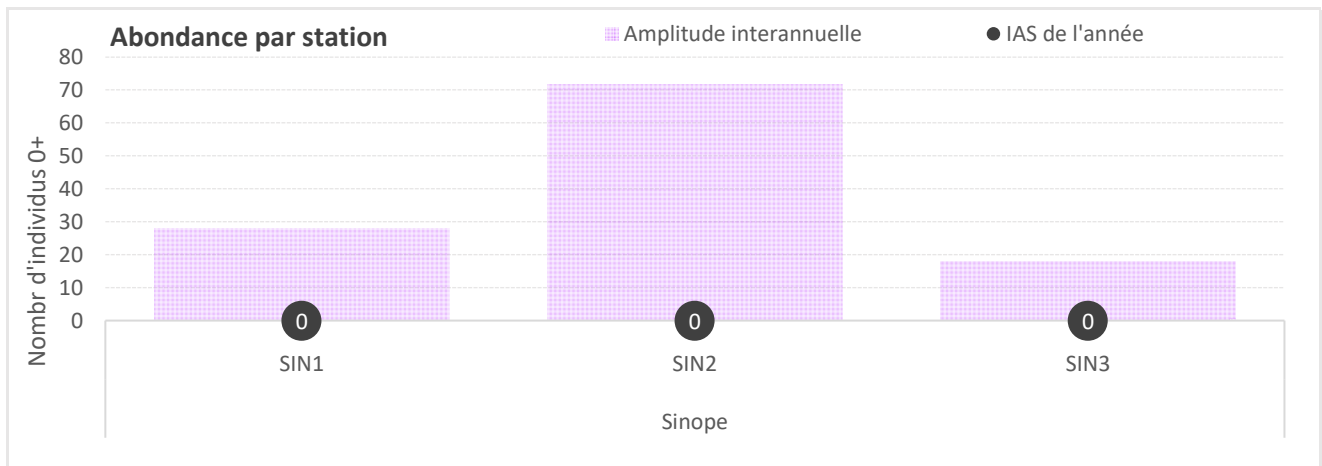


➔	Abondance moy. des 5 dernières années :	<b>0 tacons /station</b>
➔	Colonisation moy. des 5 dernières années :	<b>0 % du cours d'eau colonisé</b>

## FICHE BASSIN



### RÉSULTATS PAR STATION



Front de colonisation :

**Non-colonisé**

Cours d'eau	Station	Commune	IAS 0+	Abondance	Tendance
Sinope	SIN1	Quineville	0	NUL	→
Sinope	SIN2	Lestre	0	NUL	→
Sinope	SIN3	Octeville-l'Avenel	0	NUL	→

