

Réseau de surveillance du saumon normand

Suivi des abondances du Saumon atlantique  
 Protocole : Indice d'Abondance EPA par 5min

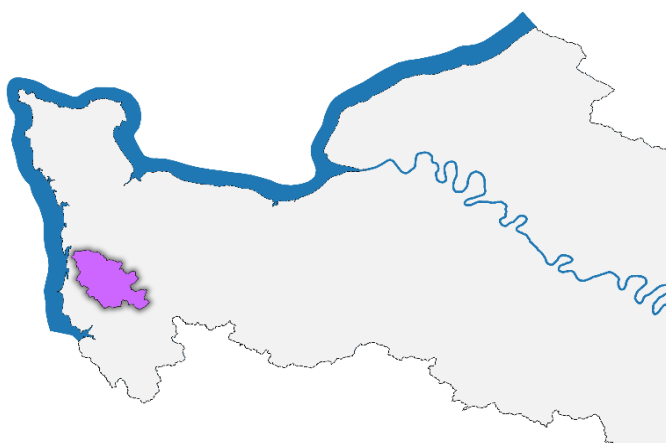


**seinormigr**  
 Seine-Normandie Migrateurs

**SIENNE**

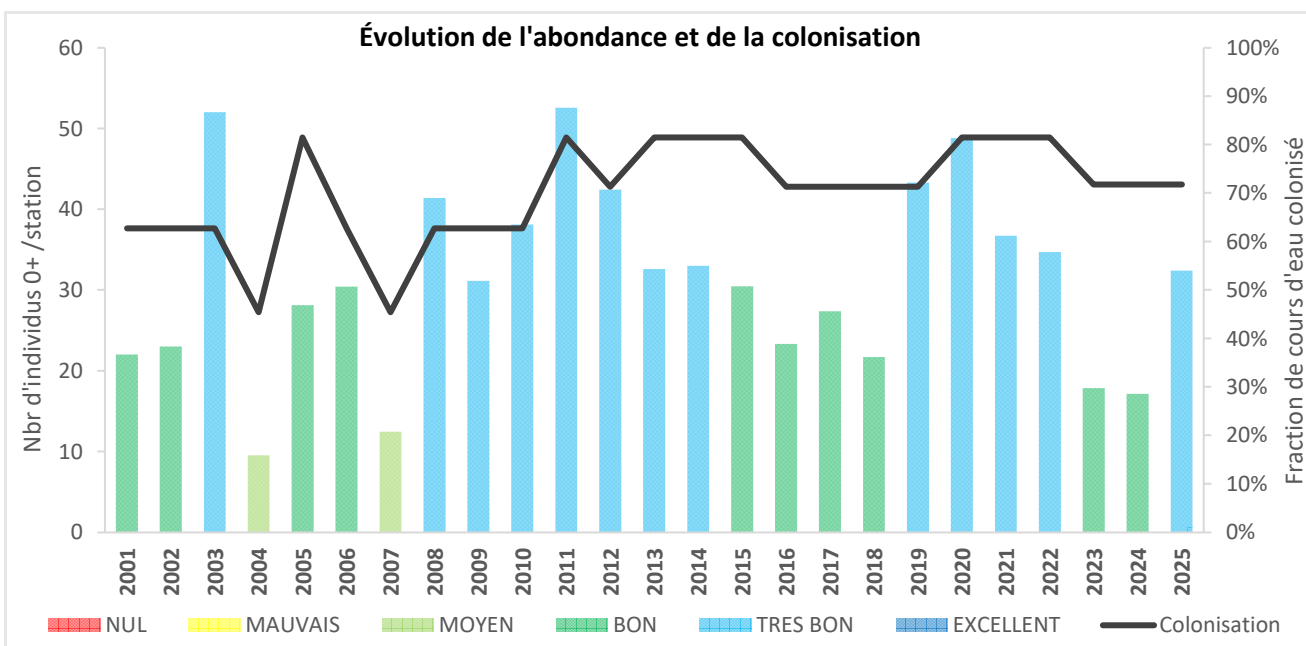
**Monitoring 2025**

Contexte hydrographique	Contexte géologique	Contexte territorial
Fleuve côtier	Socle ancien	Arc Normand



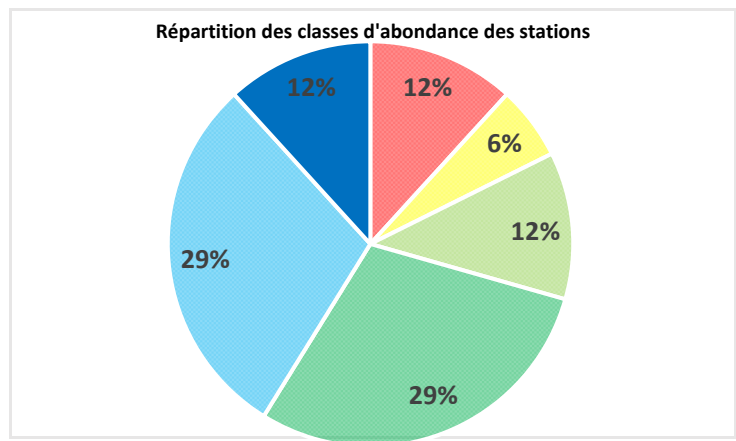
Longueur	Département	TAC	Réseau	Opérateur
88 km	50	OUI	17 stations	FDAAPPMA50

**Synthèse des résultats 2025**

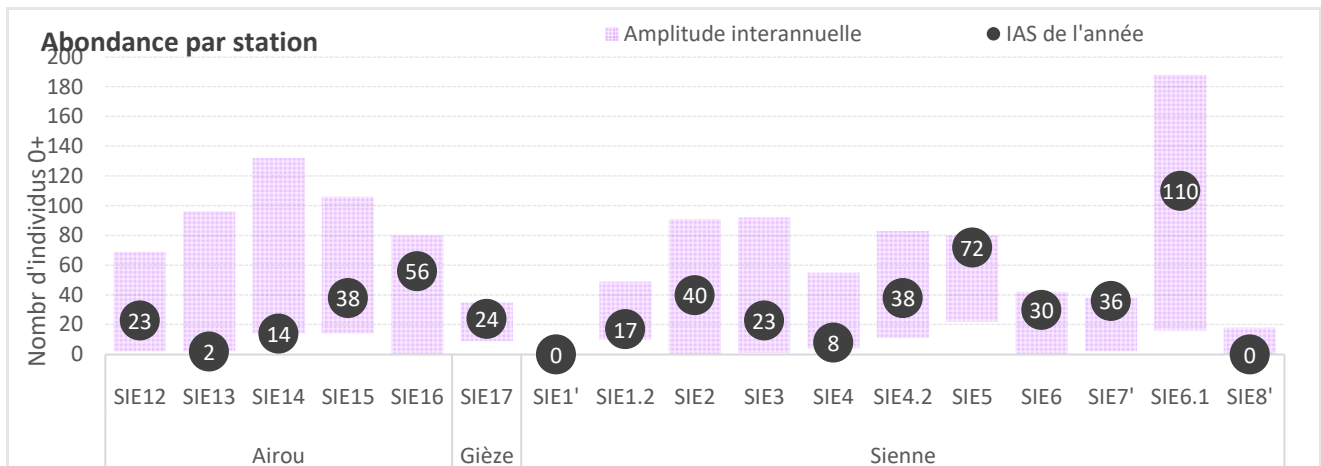


➔	Abondance moy. des 5 dernières années : <b>31 tacons /station</b>
➔	Colonisation moy. des 5 dernières années : <b>78 % du cours d'eau colonisé</b>

## FICHE BASSIN



## RÉSULTATS PAR STATION



Front de colonisation :

Villedieu-les-Poêles

Cours d'eau	Station	Commune	IAS 0+	Abondance	Tendance
Sienne	SIE1'	Cérences	0	NUL	?
Gièze	SIE17	Percy	24	BON	→
Airou	SIE12	Mesnil-Armand	23	BON	↗
Airou	SIE13	Mesnil-Rogues	2	MAUVAIS	↘
Airou	SIE14	Champrepus	14	MOYEN	↘
Airou	SIE15	La Lande d'Airou	38	TRES BON	↘
Airou	SIE16	Bourguenolles	56	TRES BON	↘
Sienne	SIE1.2	Ver	17	BON	↗
Sienne	SIE2	Gavray	40	TRES BON	↗
Sienne	SIE3	St-Denis-le-Gast	23	BON	→
Sienne	SIE4	La Baleine	8	MOYEN	↘
Sienne	SIE4.2	Hambye	38	TRES BON	↗
Sienne	SIE5	Hambye	72	EXCELLENT	↗
Sienne	SIE6	Percy	30	BON	→
Sienne	SIE7'	Villedieu-les-Poêles	36	TRES BON	↗
Sienne	SIE6.1	La Bloutière	110	EXCELLENT	↗
Sienne	SIE8'	Ste-Cécile	0	NUL	↘

