

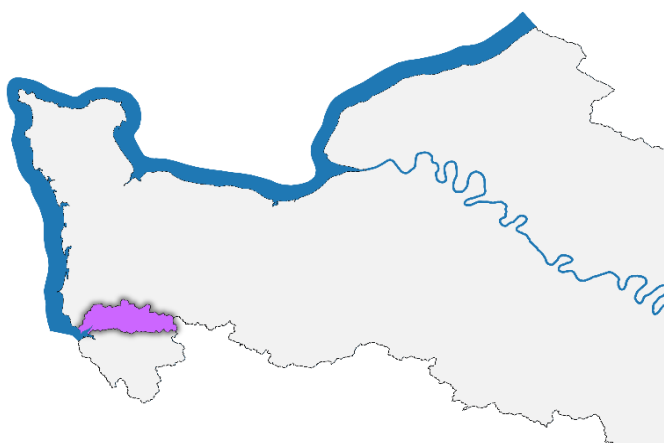
Réseau de surveillance du saumon normand

Suivi des abondances du Saumon atlantique
 Protocole : Indice d'Abondance EPA par 5min



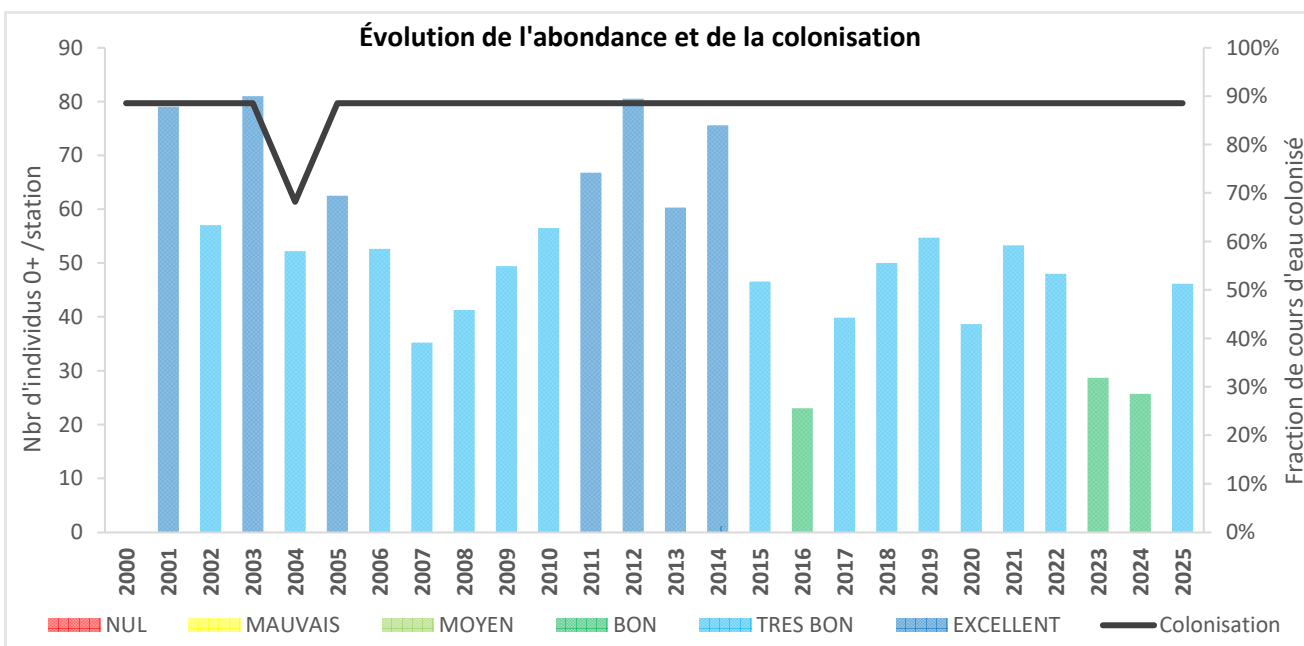
SÉE
Monitoring 2025

Contexte hydrographique	Contexte géologique	Contexte territorial
Fleuve côtier	Socle ancien	Arc Normand



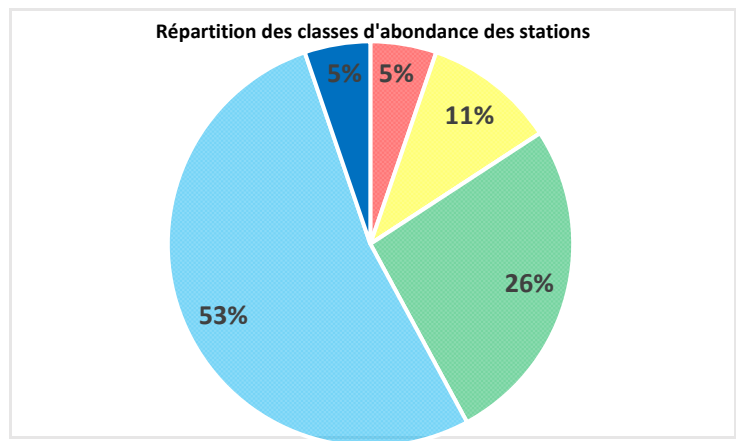
Longueur	Département	TAC	Réseau	Opérateur
66 km	50	OUI	19 stations	FDAAPPMA50

Synthèse des résultats 2025

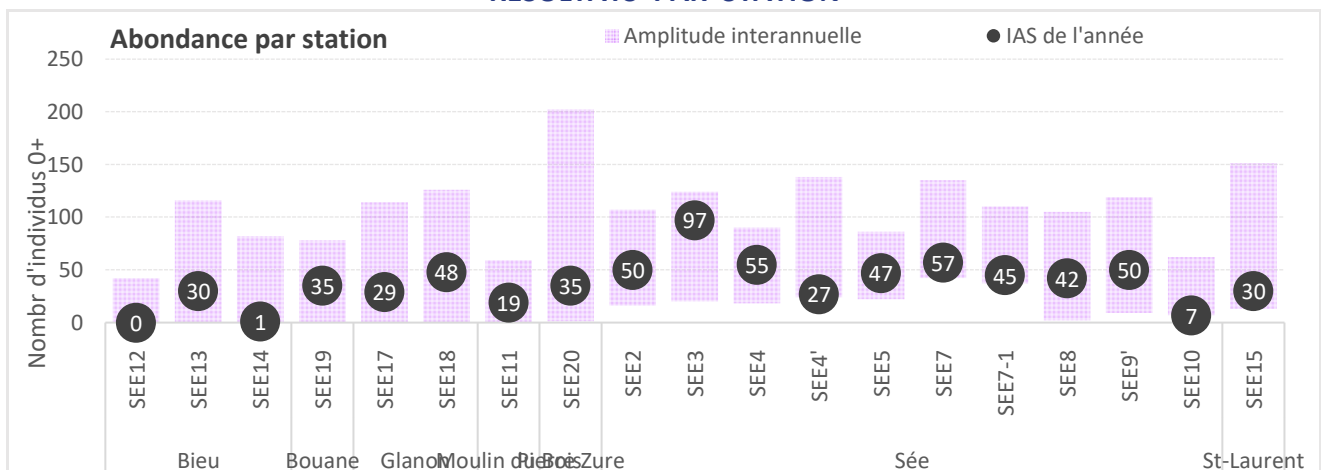


	Abondance moy. des 5 dernières années : 39 tacons /station
	Colonisation moy. des 5 dernières années : 89 % du cours d'eau colonisé

FICHE BASSIN



RÉSULTATS PAR STATION



Front de colonisation :

Sourdeval

Cours d'eau	Station	Commune	IAS 0+	Abondance	Tendance
Bouane	SEE19	Chérencé-le-Roussel	35	TRES BON	↗
Pierre Zure	SEE20	Perriers-en-Beauficel	35	TRES BON	↘
St-Laurent	SEE15	St-Laurent-de-Cuve	30	BON	↘
Moulin du Bois	SEE11	Tirepiéd	19	BON	↘
Bieu	SEE12	Brécey	0	NUL	↘
Glanon	SEE17	Cuves	29	BON	↗
Bieu	SEE13	Brécey	30	BON	↗
Glanon	SEE18	St-Pois	48	TRES BON	↗
Bieu	SEE14	St Nicolas des Bois	1	MAUVAIS	↘
Sée	SEE2	Brécey	50	TRES BON	↗
Sée	SEE3	les Cresnays	97	EXCELLENT	↗
Sée	SEE4	Cuve	55	TRES BON	↗
Sée	SEE4'	Cuve	27	BON	↘
Sée	SEE5	Mesnil Gilbert	47	TRES BON	↗
Sée	SEE7	Chérencé-le-Roussel	57	TRES BON	→
Sée	SEE7-1	Perriers-en-Beauficel	45	TRES BON	↘
Sée	SEE8	Brouains	42	TRES BON	→
Sée	SEE9'	Brouains	50	TRES BON	↗
Sée	SEE10	Sourdeval	7	MAUVAIS	↘

