

Réseau de surveillance du saumon normand

Suivi des abondances du Saumon atlantique
 Protocole : Indice d'Abondance EPA par 5min

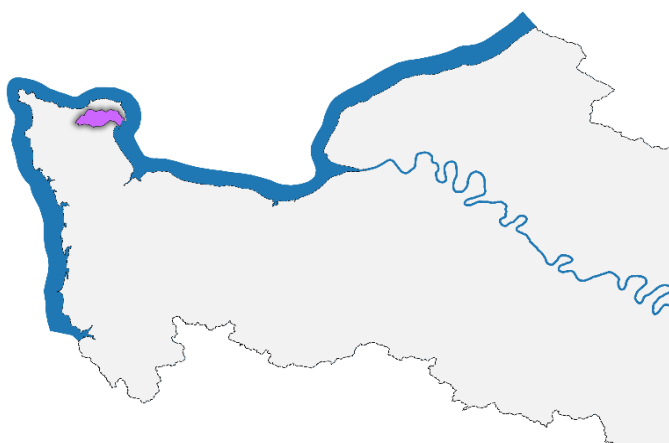


seinenormigr
 Seine-Normandie Migrateurs

SAIRE

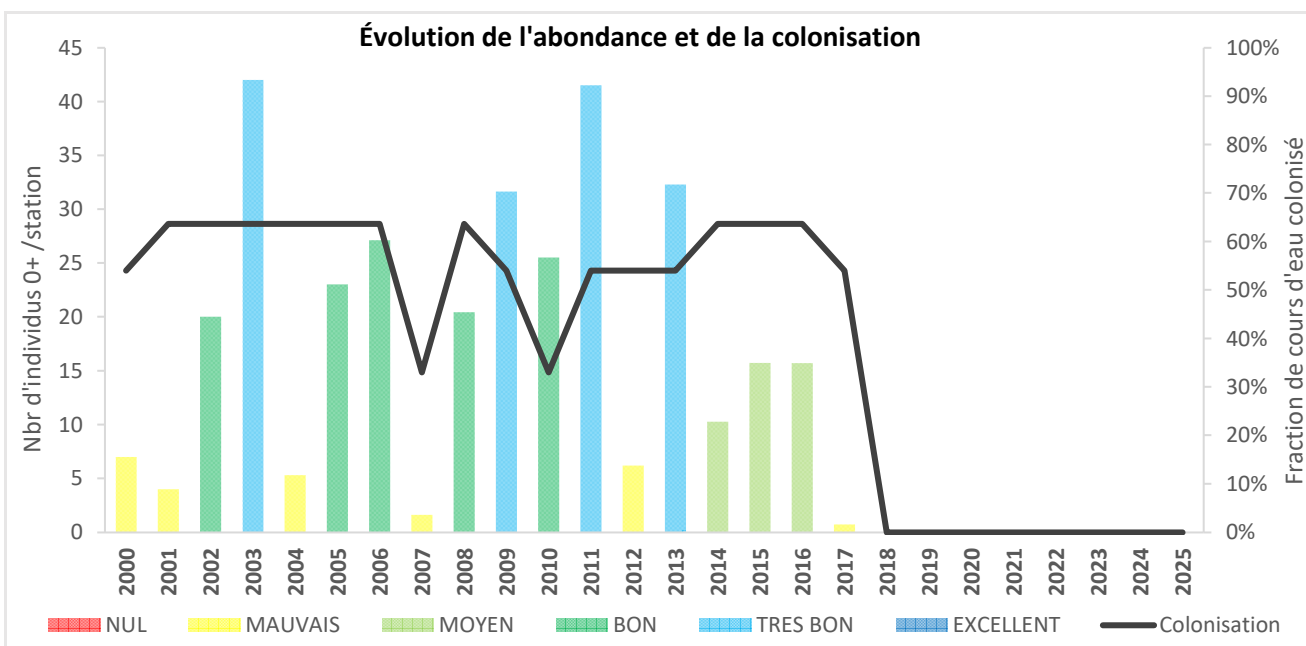
Monitoring 2025

Contexte hydrographique	Contexte géologique	Contexte territorial
Fleuve côtier	Socle ancien	Arc Normand



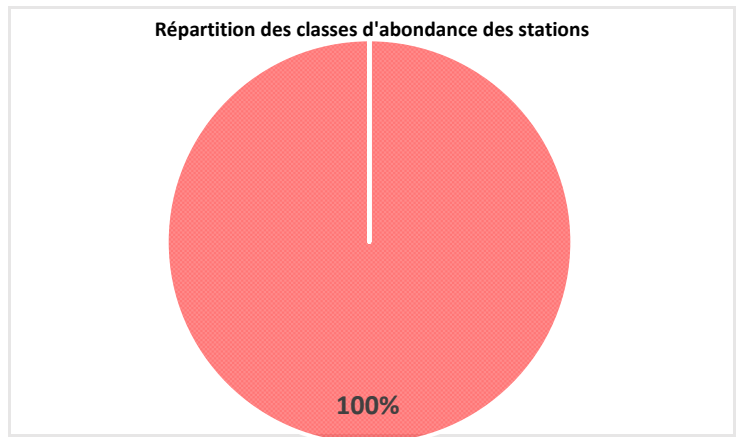
Longueur	Département	TAC	Réseau	Opérateur
31 km	50	NON	3 stations	FDAAPPMA50

Synthèse des résultats 2025

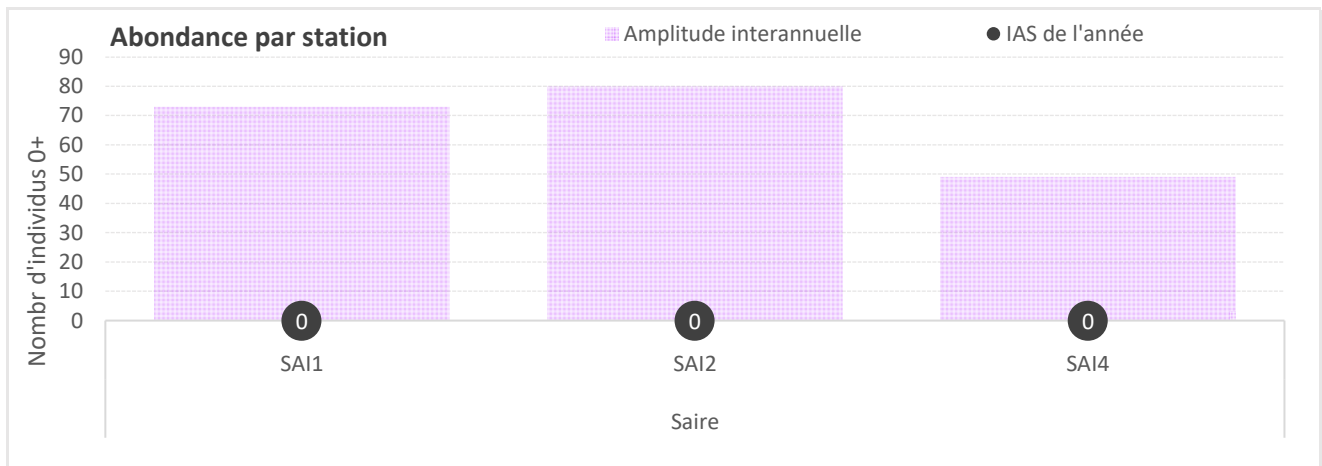


➔	Abondance moy. des 5 dernières années : 0 tacons /station
➔	Colonisation moy. des 5 dernières années : 0 % du cours d'eau colonisé

FICHE BASSIN



RÉSULTATS PAR STATION



Front de colonisation :

Non-colonisé

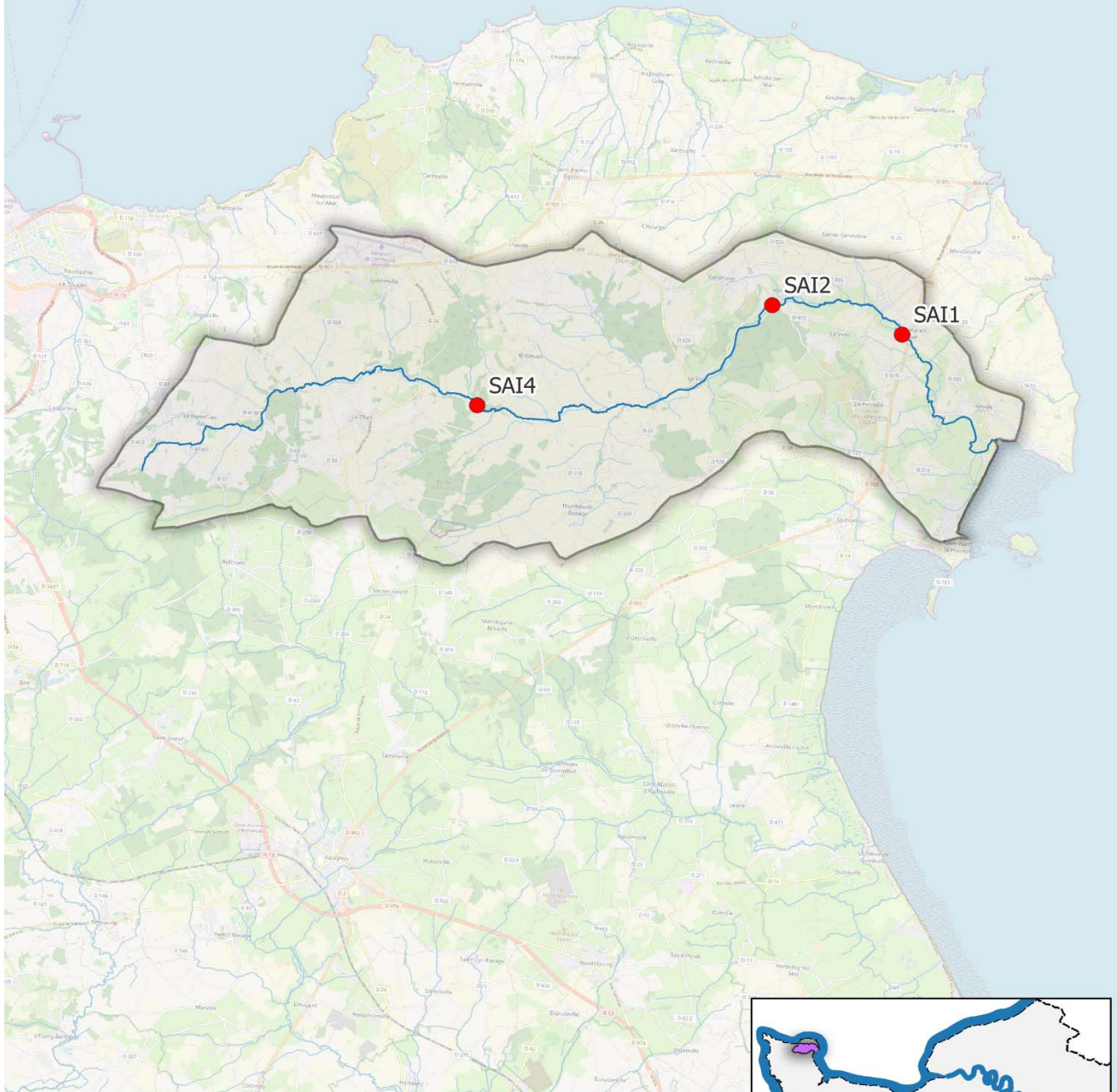
Cours d'eau	Station	Commune	IAS 0+	Abondance	Tendance
Saire	SAI1	Anneville-en-Saire	0	NUL	→
Saire	SAI2	Valcanville	0	NUL	→
Saire	SAI4	le Theil	0	NUL	→



seinermig
Seine-Normandie Migrateurs

Indice d'Abondance Saumon

Saire 2025



- NUL
- MAUVAIS
- MOYEN
- BON
- TRES BON
- EXCELLENT

© OpenStreetMap - BD TOPAGE® - SEINORMIGR | 2025