

Réseau de surveillance du saumon normand

Suivi des abondances du Saumon atlantique
 Protocole : Indice d'Abondance EPA par 5min



DIVETTE

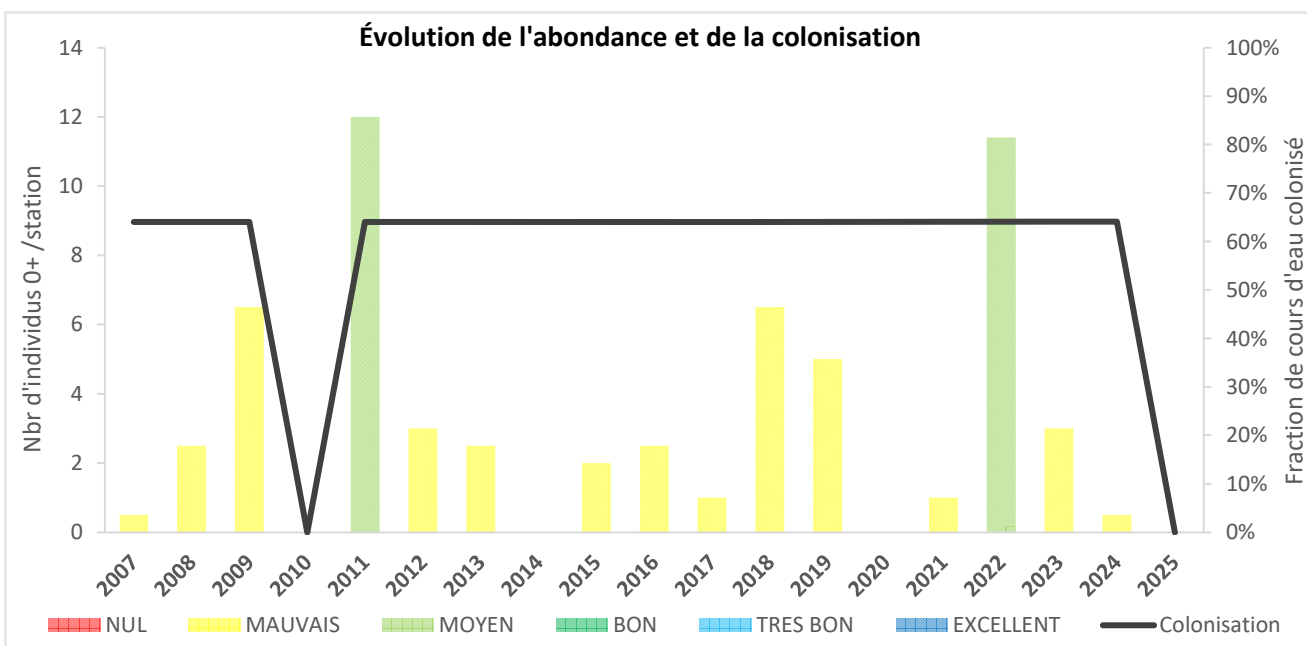
Monitoring 2025

Contexte hydrographique	Contexte géologique	Contexte territorial
Fluve côtier	Socle ancien	Arc Normand



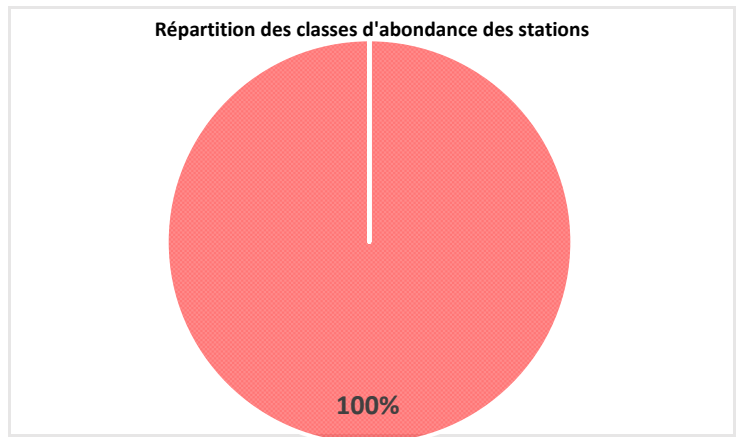
Longueur	Département	TAC	Réseau	Opérateur
23 km	50	NON	2 stations	FDAAPPMA50

Synthèse des résultats 2025

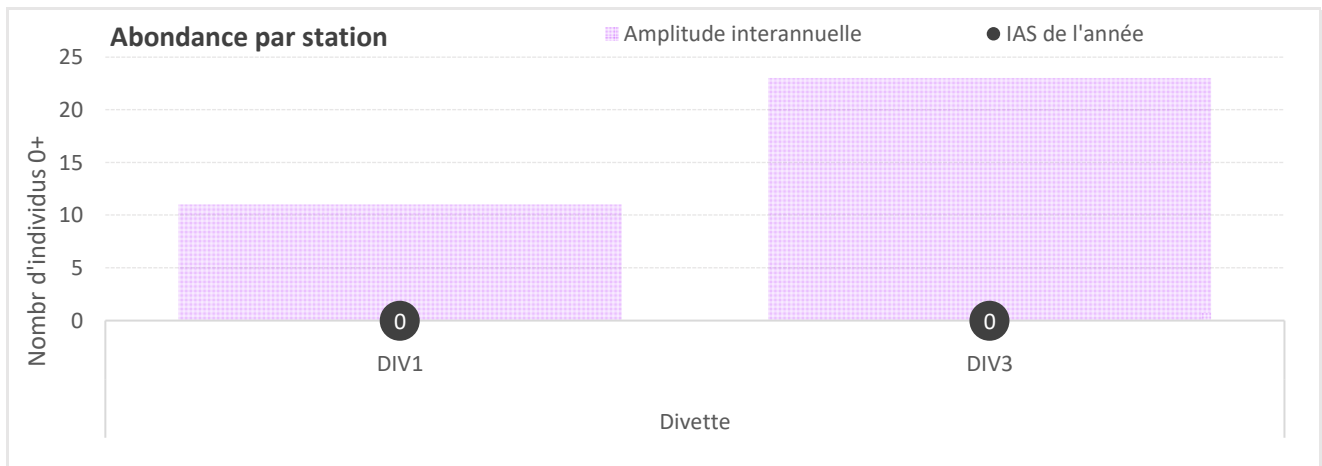


↘	Abondance moy. des 5 dernières années : 4 tacons /station
↘	Colonisation moy. des 5 dernières années : 64.1 % du cours d'eau colonisé

FICHE BASSIN



RÉSULTATS PAR STATION



Front de colonisation :

Pas de colonisation

Cours d'eau	Station	Commune	IAS 0+	Abondance	Tendance
Divette	DIV1	Cherbourg	0	NUL	↘
Divette	DIV3	Teurtheville-Hague	0	NUL	↘

