

Réseau de surveillance du saumon normand

Suivi des abondances du Saumon atlantique
 Protocole : Indice d'Abondance EPA par 5min



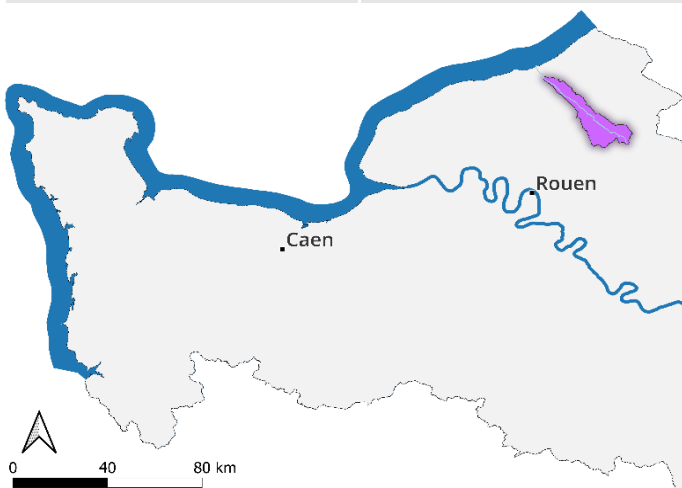
seinormigr
 Seine-Normandie Migrateurs

BÉTHUNE

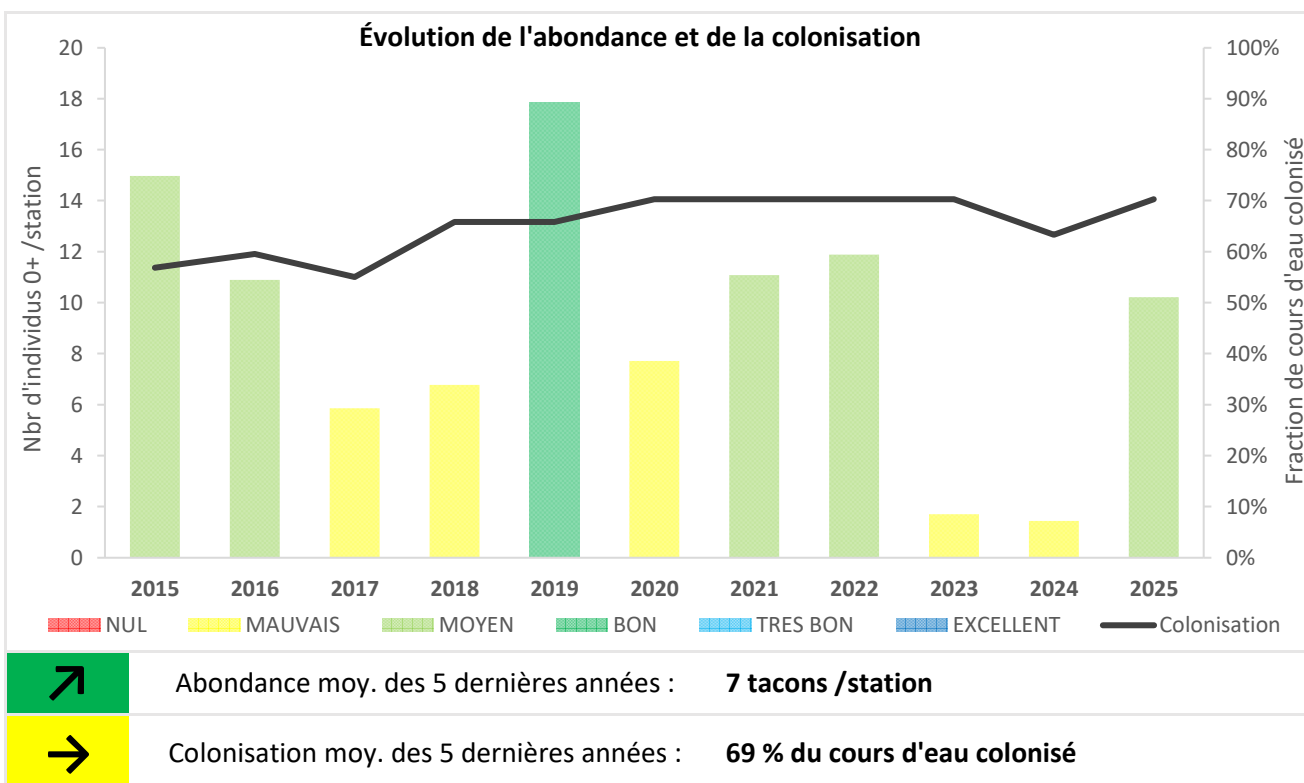
Monitoring 2025

Contexte hydrographique	Contexte géologique	Contexte territorial
Fleuve côtier	Rivière calcaire	Arc Normand

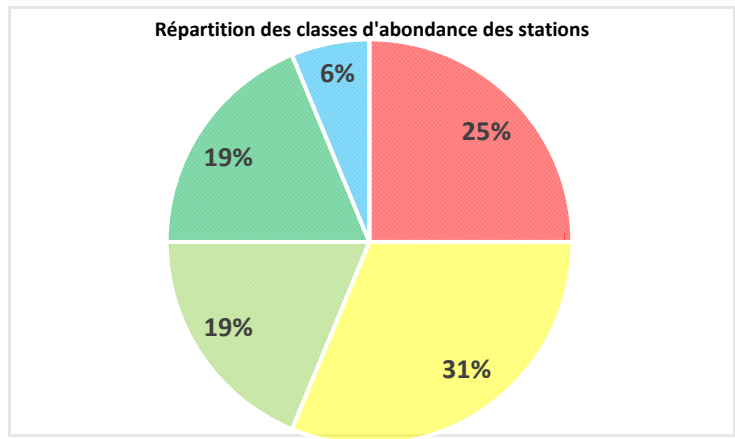
Longueur	Département	TAC	Réseau	Opérateur
67 km	76	OUI	16 stations	SEINORMIGR



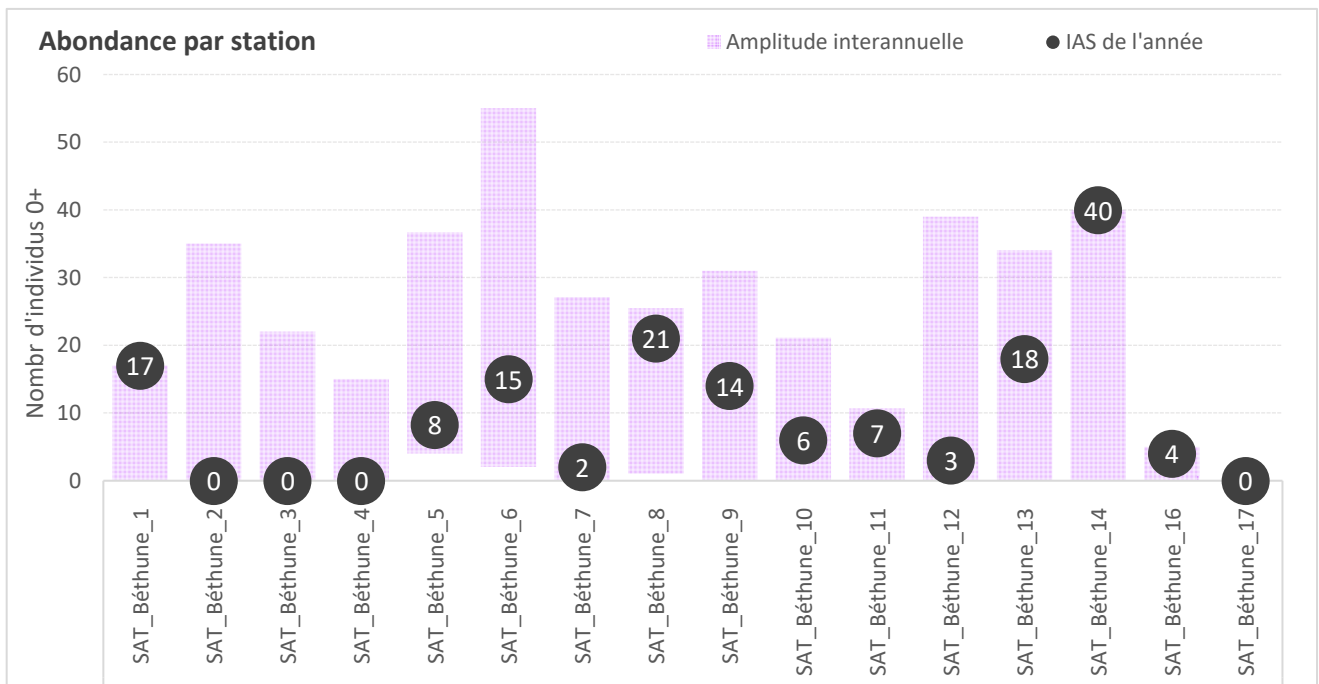
Synthèse des résultats 2025



FICHE BASSIN



RÉSULTATS PAR STATION



Front de colonisation :

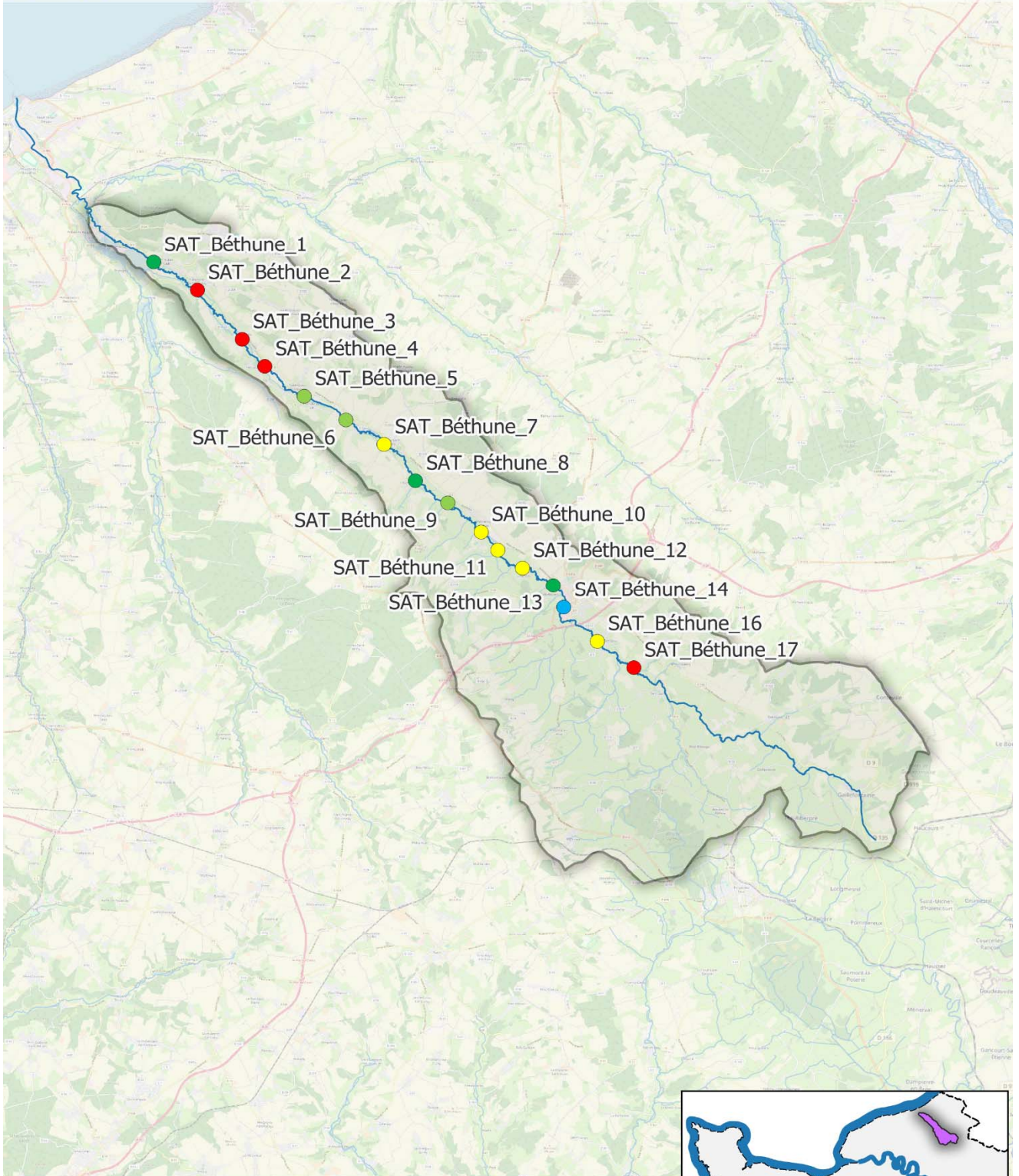
Neuville-Ferrières

Cours d'eau	Station	Commune	LMD	Abondance	Tendance
Béthune	SAT_Béthune_1	Saint-Aubin-le-Cauf	13	BON	↗
Béthune	SAT_Béthune_2	Dampierre-Saint-Nicolas	16	NUL	↘
Béthune	SAT_Béthune_3	Meulers	20	NUL	↘
Béthune	SAT_Béthune_4	Freulleville	22	NUL	↘
Béthune	SAT_Béthune_5	Saint-Vaast d'équieville	25	MOYEN	↘
Béthune	SAT_Béthune_6	Osmoy-Saint-Valery (Epinay)	27	MOYEN	→
Béthune	SAT_Béthune_7	Osmoy-Saint-Valery	30	MAUVAIS	↘
Béthune	SAT_Béthune_8	Bures-en-Bray	32	BON	↗
Béthune	SAT_Béthune_9	Isembertheville	34	MOYEN	↗
Béthune	SAT_Béthune_10	Mesnières-en-Bray	37	MAUVAIS	↗
Béthune	SAT_Béthune_11	Mesnières-en-Bray	38	MAUVAIS	↗
Béthune	SAT_Béthune_12	Saint-Martin-l'Hortier	40	MAUVAIS	↘
Béthune	SAT_Béthune_13	Neufchâtel-en-Bray	42	BON	↗
Béthune	SAT_Béthune_14	Neufchâtel-en-Bray	44	TRES BON	↗
Béthune	SAT_Béthune_16	Neuville-Ferrières	47	MAUVAIS	↗
Béthune	SAT_Béthune_17	Bouelles	50	NUL	→

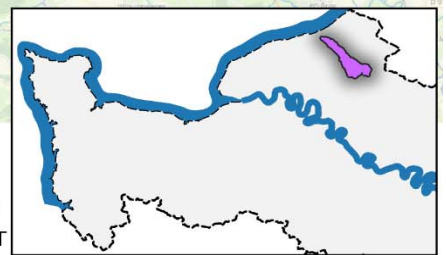


Indice d'Abondance Saumon

Béthune 2025



- NUL
- MAUVAIS
- MOYEN
- BON
- TRES BON
- EXCELLENT



© OpenStreetMap - BD TOPAGE® - SEINORMIGR | 2025