

Réseau de surveillance du saumon normand

Suivi des abondances du Saumon atlantique
 Protocole : Indice d'Abondance EPA par 5min

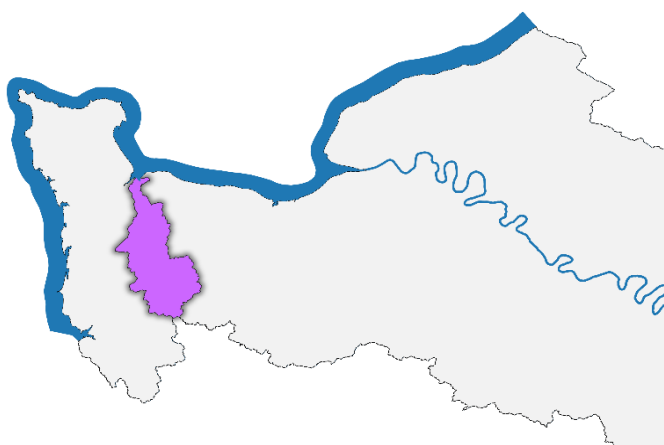


seinenormigr
 Seine-Normandie Migrateurs

VIRE

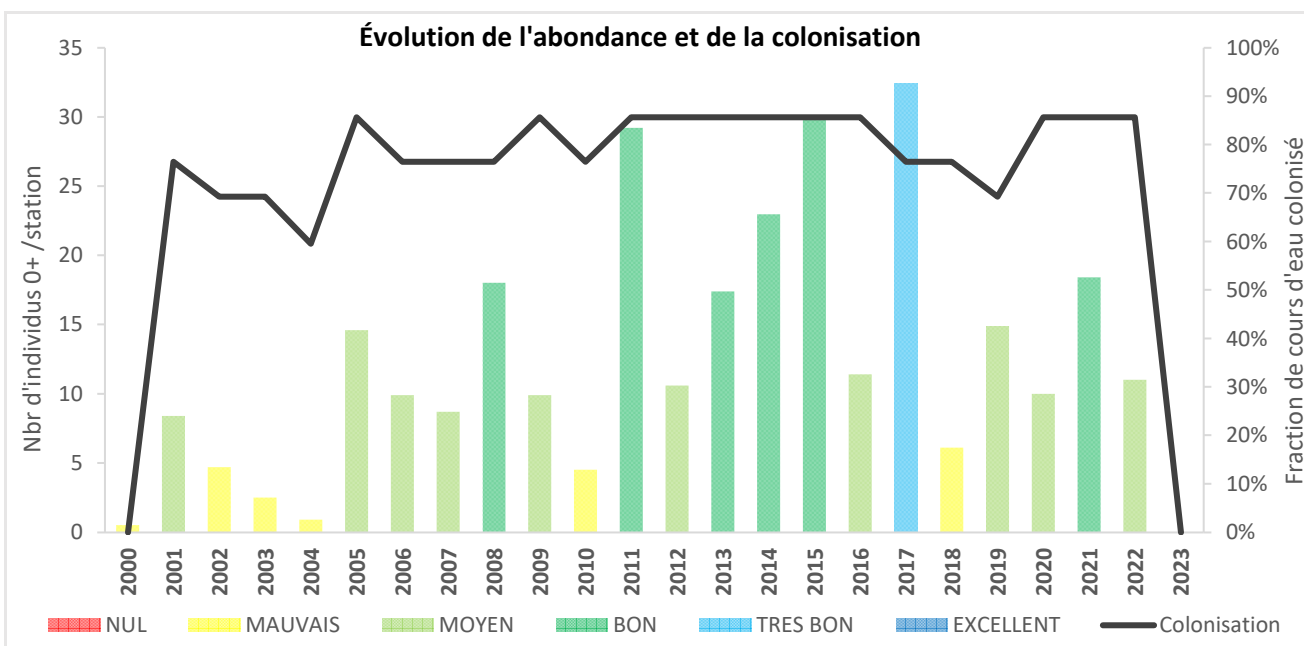
Monitoring 2023

Contexte hydrographique	Contexte géologique	Contexte territorial
Fleuve côtier	Socle ancien	Arc Normand



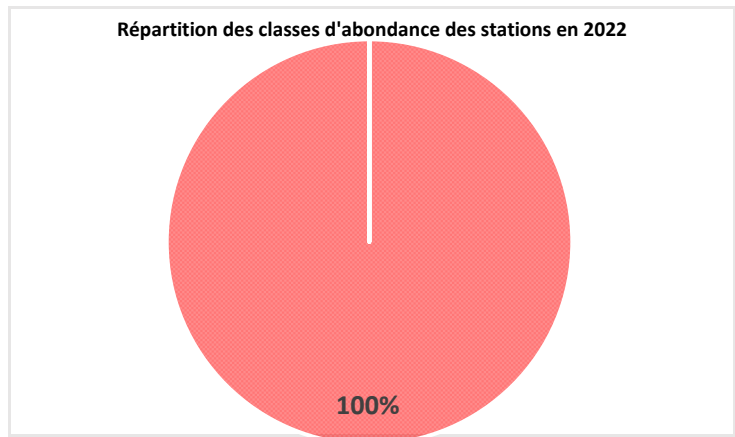
Longueur	Département	TAC	Réseau	Opérateur
125 km	14	OUI	11 stations	FDAAPPMA50

Synthèse des résultats 2023

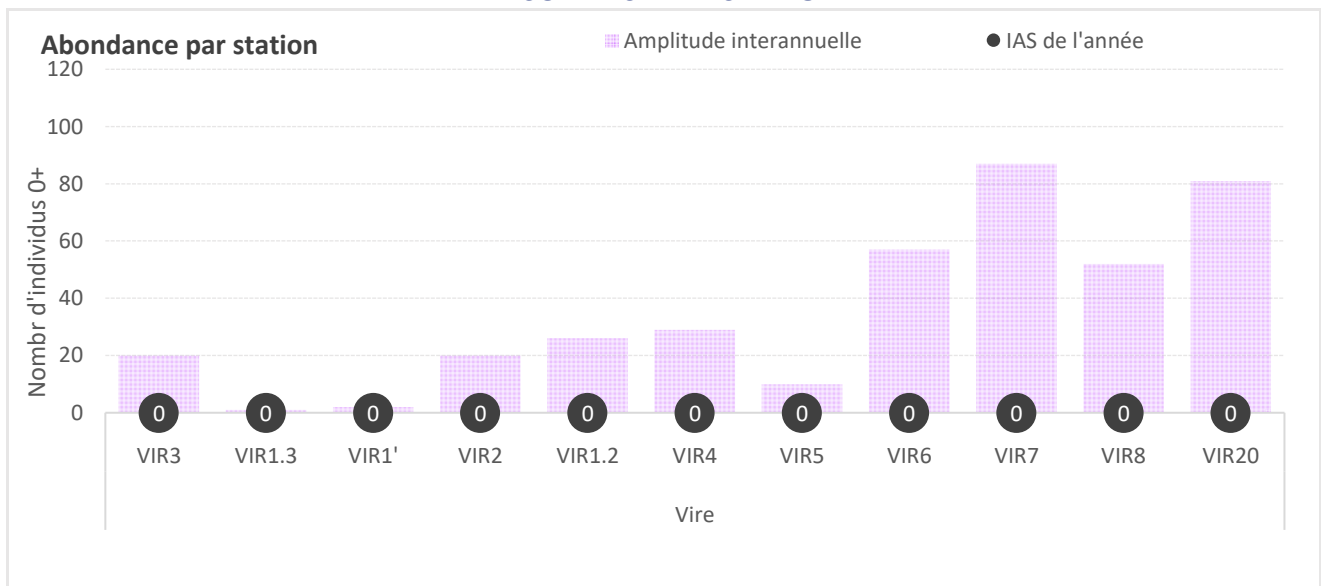


	Abondance moy. des 5 dernières années : 0 tacons /station
	Colonisation moy. des 5 dernières années : 0 % du cours d'eau colonisé

FICHE BASSIN



RÉSULTATS PAR STATION



Front de colonisation :

#N/A

Cours d'eau	Station	Commune	IAS 0+	Abondance	Tendance
Vire	VIR1.3	-	0	NUL	↘
Vire	VIR3	-	0	NUL	↘
Vire	VIR1'	Saint-Lô	0	NUL	↘
Vire	VIR2	La Chapelle/Vire	0	NUL	↘
Vire	VIR1.2	Condé-sur-Vire	0	NUL	↘
Vire	VIR4	Aval Mlin de Pleines-Cœuvres	0	NUL	↘
Vire	VIR5	Pont Bellanger	0	NUL	↘
Vire	VIR6	Pont Bellanger	0	NUL	↘
Vire	VIR7	Campeaux	0	NUL	↘
Vire	VIR8	Ste-Marie-Laumont	0	NUL	↘
Vire	VIR20	Vire	0	NUL	↘

