

Réseau de surveillance du saumon normand

Suivi des abondances du Saumon atlantique
 Protocole : Indice d'Abondance EPA par 5min



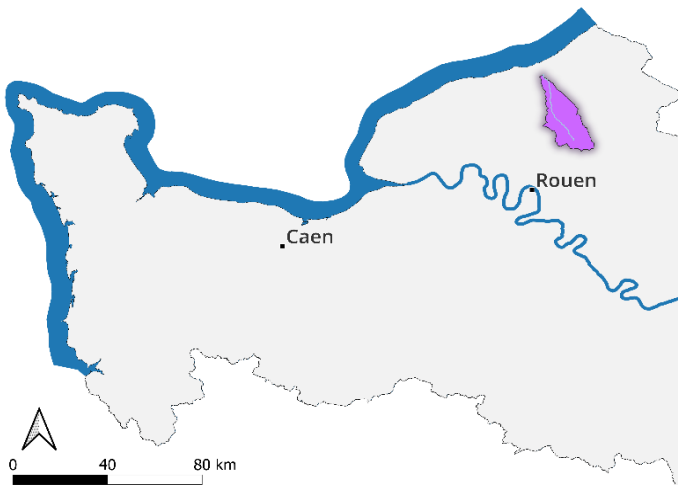
seinormigr
 Seine-Normandie Migrateurs

VARENNE

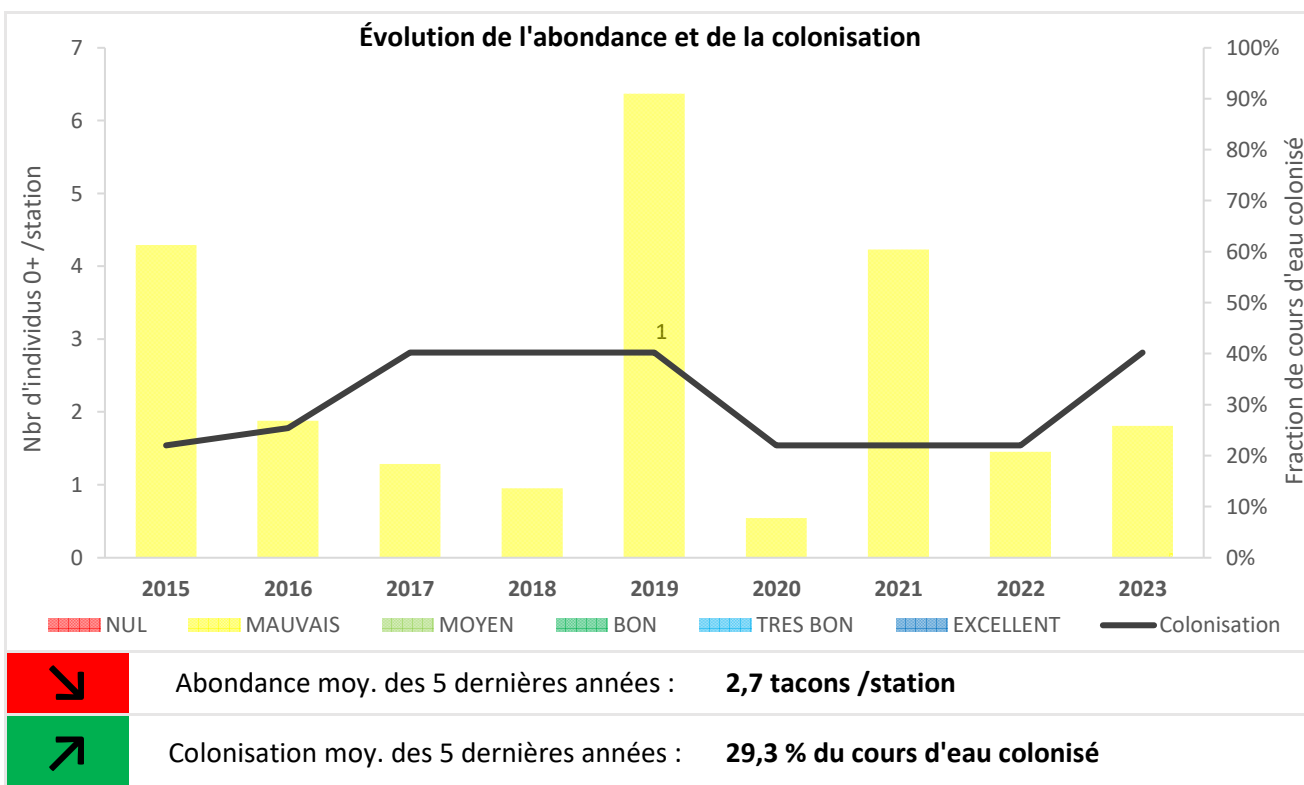
Monitoring 2023

| Contexte hydrographique | | Contexte géologique | | Contexte territorial | |
|-------------------------|--|---------------------|--|----------------------|--|
| Fleuve côtier | | Rivière calcaire | | Arc Normand | |

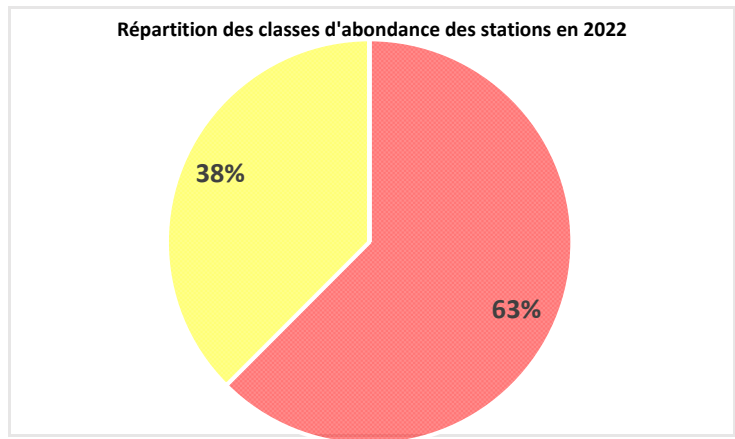
| Longueur | Département | TAC | Réseau | Opérateur |
|----------|-------------|-----|------------|------------|
| 39 km | 76 | OUI | 8 stations | SEINORMIGR |



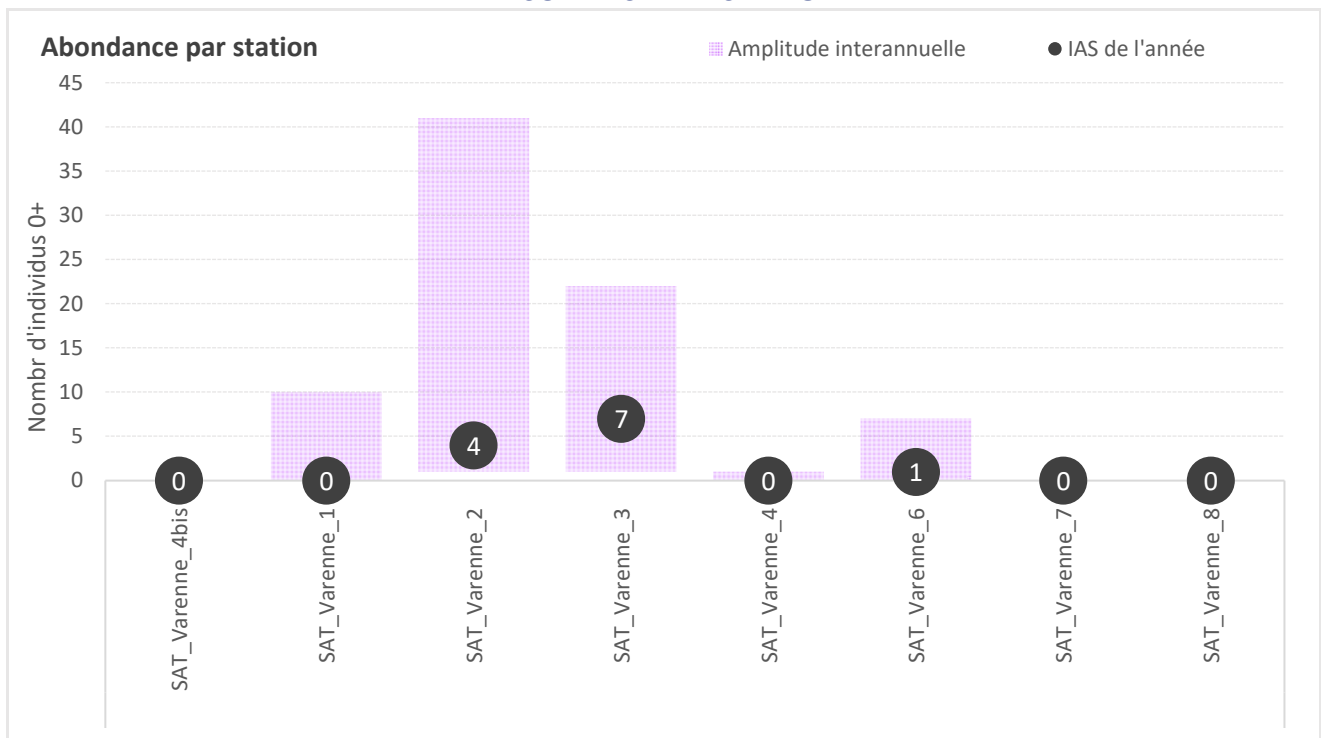
Synthèse des résultats 2023



FICHE BASSIN



RÉSULTATS PAR STATION



Front de colonisation :

Torcy-le-Grand

| Cours d'eau | Station | Commune | LMD | Abondance | Tendance |
|-------------|------------------|-------------------------|--------|-----------|----------|
| Varenne | SAT_Varenne_4bis | Torcy-le-Petit | (vide) | NUL | ? |
| Varenne | SAT_Varenne_1 | Martigny | 4 | NUL | ↘ |
| Varenne | SAT_Varenne_2 | Martigny | 5 | MAUVAIS | ↘ |
| Varenne | SAT_Varenne_3 | Saint-Germain-d'Etalles | 9 | MAUVAIS | ↘ |
| Varenne | SAT_Varenne_4 | Torcy le Petit | 10 | NUL | ↘ |
| Varenne | SAT_Varenne_6 | Torcy-le-Grand | 16 | MAUVAIS | ↘ |
| Varenne | SAT_Varenne_7 | Saint-Hellier | 21 | NUL | → |
| Varenne | SAT_Varenne_8 | Bellencombre | 25 | NUL | → |

