

Réseau de surveillance du saumon normand



Suivi des abondances du Saumon atlantique  
 Protocole : Indice d'Abondance EPA par 5min



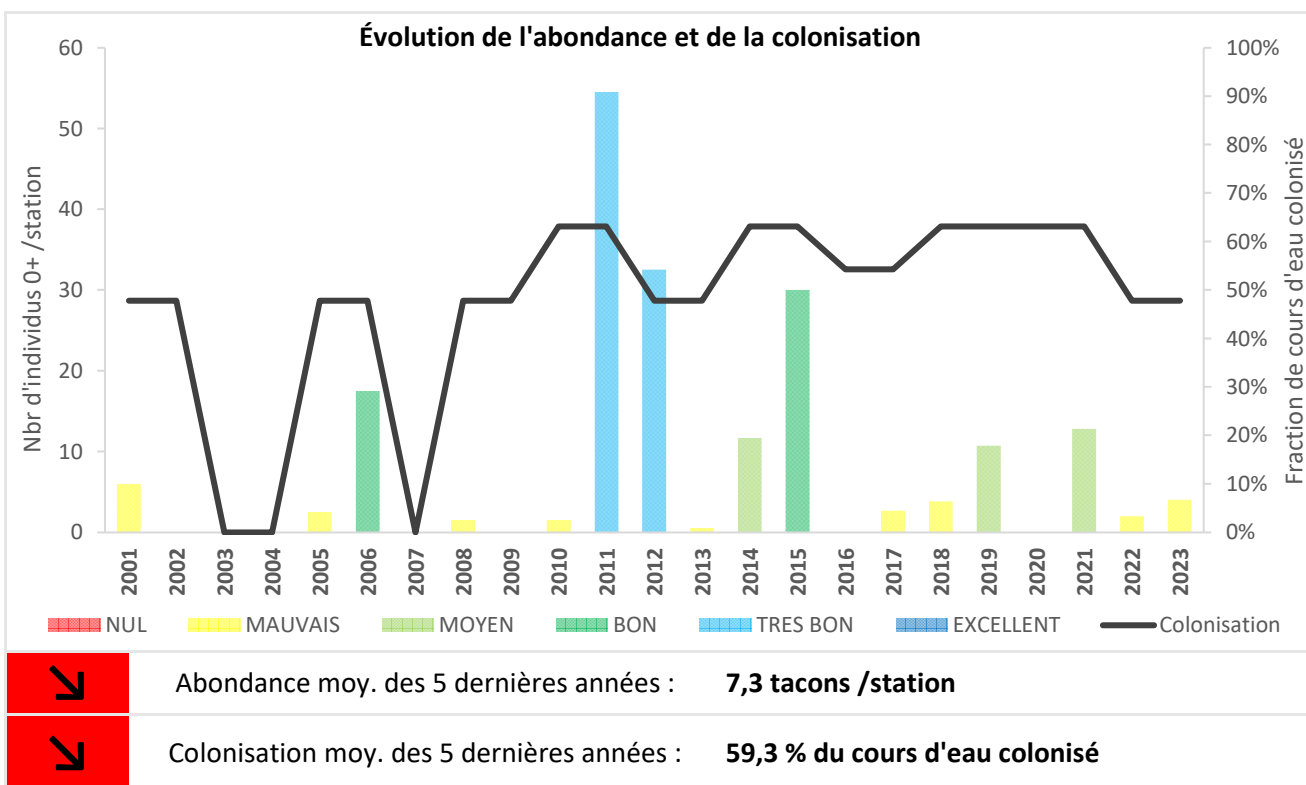
seinenormigr  
 Seine-Normandie Migrateurs

**THAR**

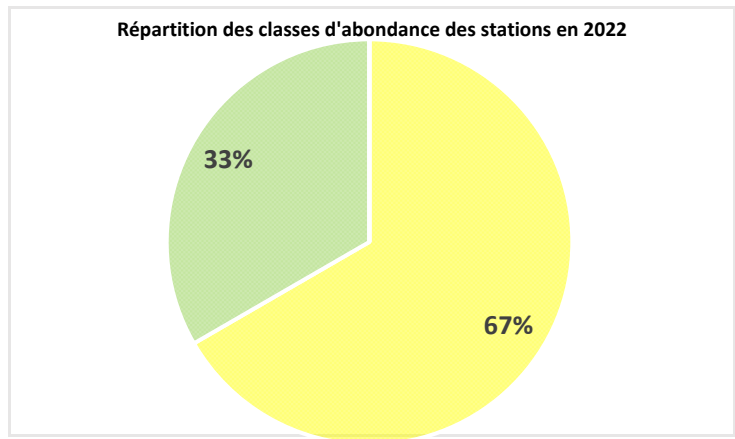
**Monitoring 2023**

Contexte hydrographique		Contexte géologique		Contexte territorial	
Fleuve côtier		Socle ancien		Arc Normand	
					
Longueur	Département	TAC	Réseau	Opérateur	
25 km	50	NON	3 stations	FDAAPPMA50	

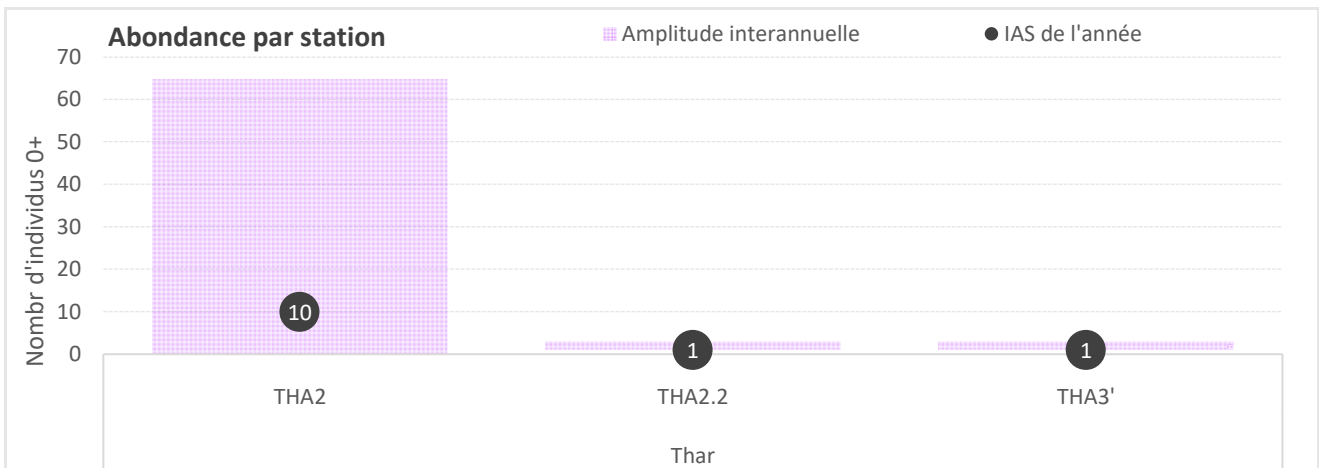
**Synthèse des résultats 2023**



## FICHE BASSIN



### RÉSULTATS PAR STATION



Front de colonisation :

**Saint-Ursin**

Cours d'eau	Station	Commune	IAS 0+	Abondance	Tendance
Thar	THA2	St-Jean-des-Champs	0	NULL	↘
Thar	THA2.2	la Lucerne d'Outremer	3	MAUVAIS	?
Thar	THA3'	Saint-Ursin	3	MAUVAIS	?

