

Réseau de surveillance du saumon normand

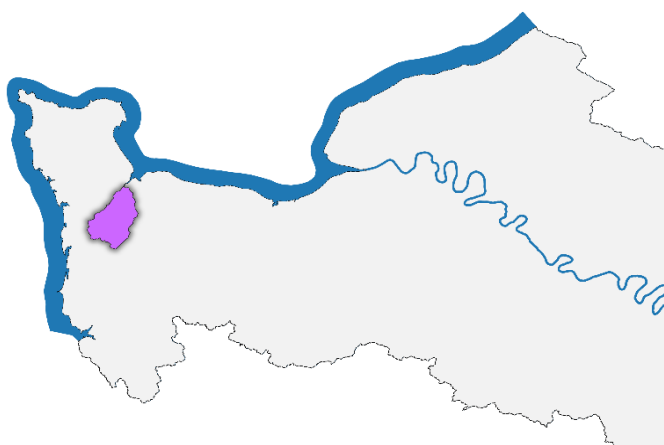
Suivi des abondances du Saumon atlantique  
 Protocole : Indice d'Abondance EPA par 5min



**TAUTE**

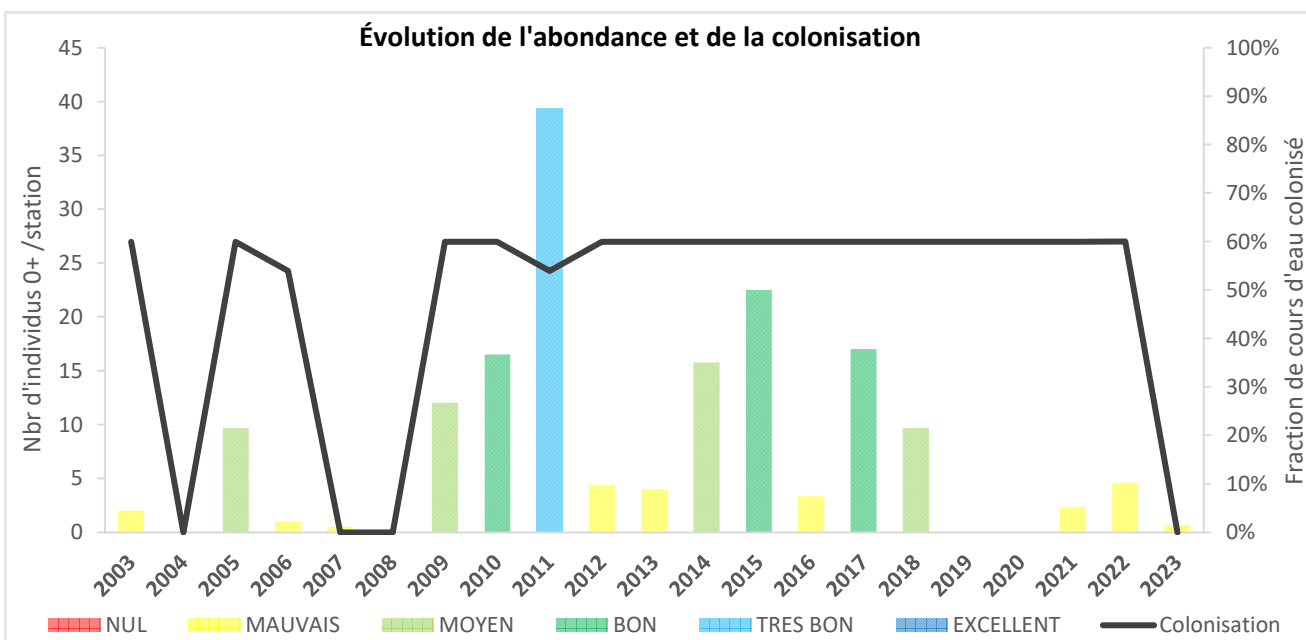
**Monitoring 2023**

Contexte hydrographique	Contexte géologique	Contexte territorial
Fleuve côtier	Socle ancien	Arc Normand



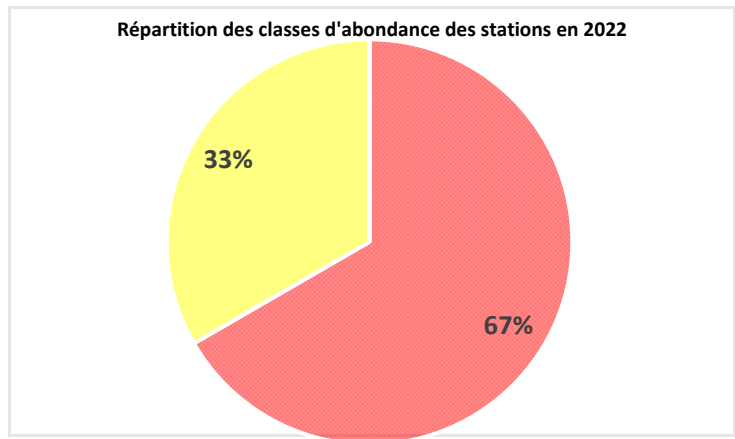
Longueur	Département	TAC	Réseau	Opérateur
40 km	50	NON	3 stations	FDAAPPMA50

**Synthèse des résultats 2023**

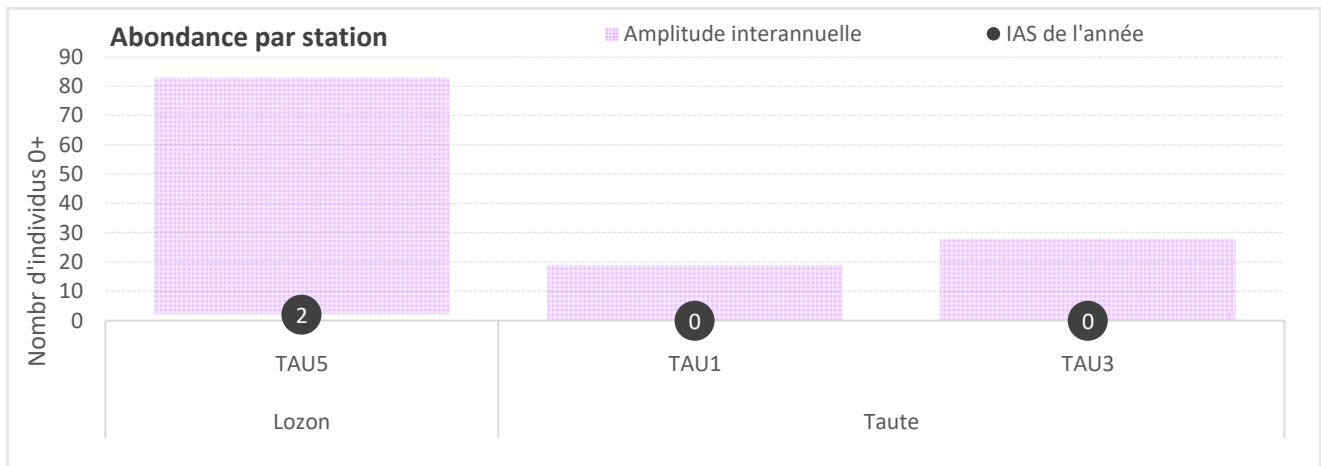


↓	Abondance moy. des 5 dernières années : <b>5,5 tacons /station</b>
↓	Colonisation moy. des 5 dernières années : <b>60 % du cours d'eau colonisé</b>

## FICHE BASSIN



### RÉSULTATS PAR STATION



Front de colonisation :

**Lozon**

Cours d'eau	Station	Commune	IAS 0+	Abondance	Tendance
Lozon	TAU5	Lozon	2	<b>MAUVAIS</b>	↘
Taute	TAU1	Marchésieux	0	<b>NUL</b>	↘
Taute	TAU3	St Sébastien de Raids	0	<b>NUL</b>	↘



