

Réseau de surveillance du saumon normand

Suivi des abondances du Saumon atlantique
 Protocole : Indice d'Abondance EPA par 5min

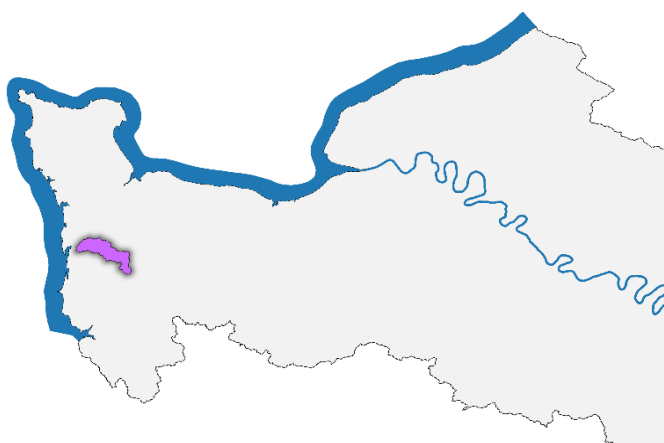


seinenormigr
 Seine-Normandie Migrateurs

SOULLES

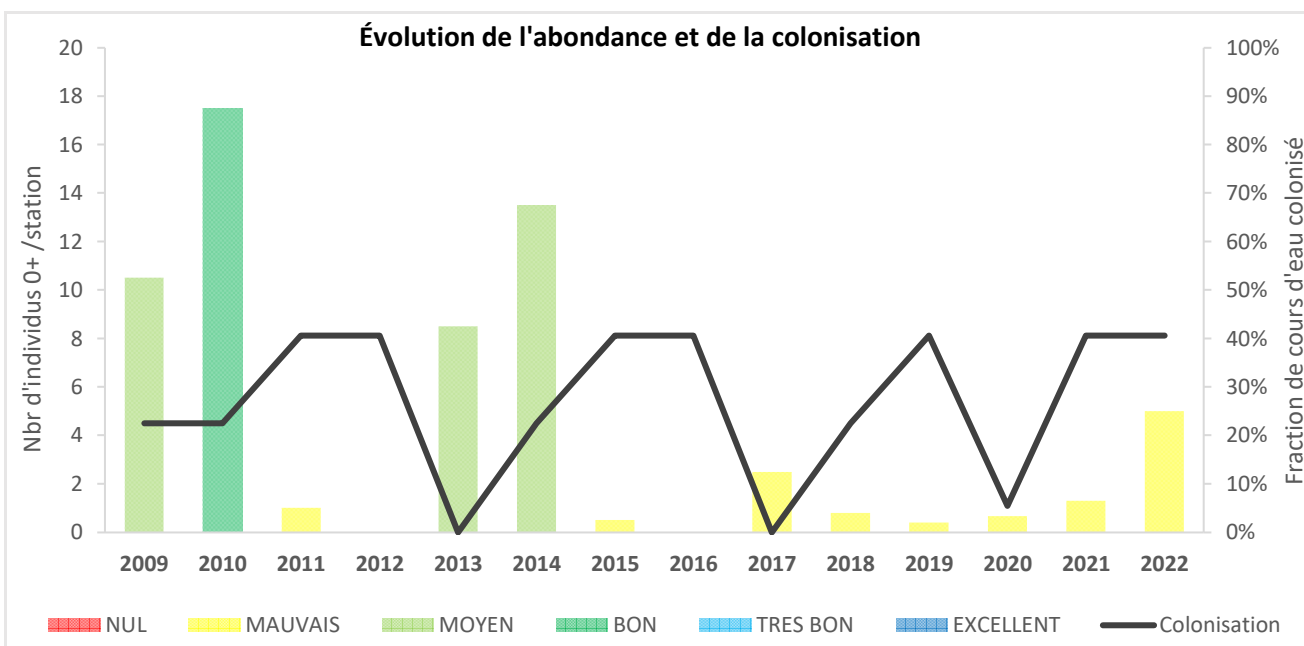
Monitoring 2023

Contexte hydrographique	Contexte géologique	Contexte territorial
Fleuve côtier	Socle ancien	Arc Normand



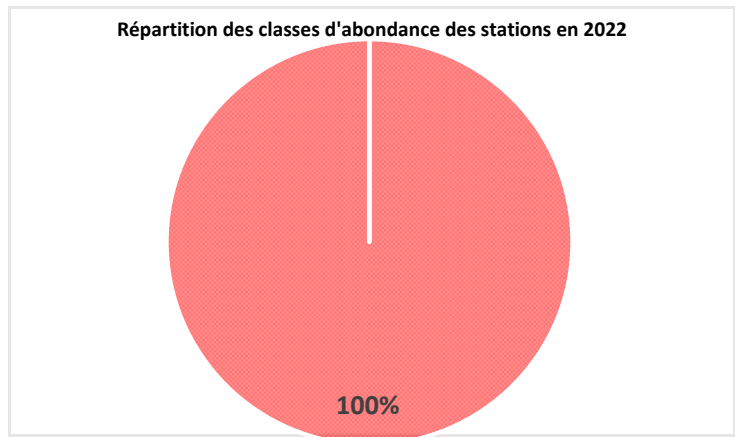
Longueur	Département	TAC	Réseau	Opérateur
52 km	50	NON	3 stations	FDAAPPMA50

Synthèse des résultats 2023

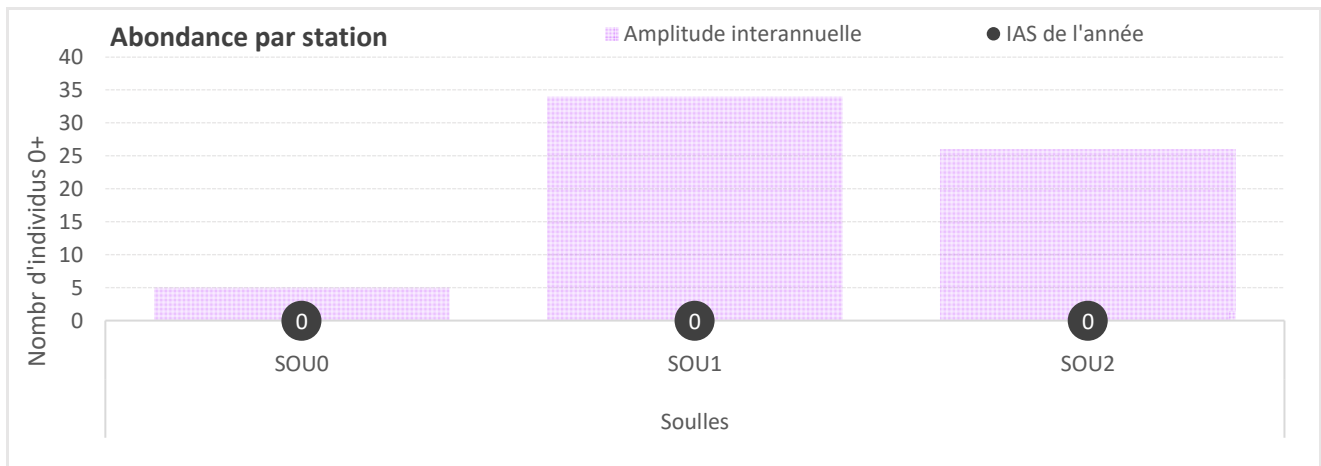


↗	Abondance moy. des 5 dernières années : 1,6 tacons /station
↘	Colonisation moy. des 5 dernières années : 33,6 % du cours d'eau colonisé

FICHE BASSIN



RÉSULTATS PAR STATION



Front de colonisation :

#N/A

Cours d'eau	Station	Commune	IAS 0+	Abondance	Tendance
Soulles	SOU0	Bricqueville la Blouette	0	NUL	↘
Soulles	SOU1	Nicorps / Courcy	0	NUL	↘
Soulles	SOU2	Ouille / Monpintchon	0	NUL	↘

