

Réseau de surveillance du saumon normand

Suivi des abondances du Saumon atlantique  
 Protocole : Indice d'Abondance EPA par 5min

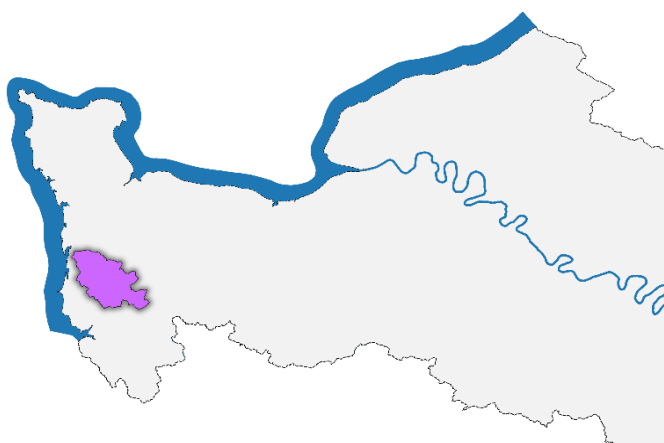


**seinormigr**  
 Seine-Normandie Migrateurs

**SIENNE**

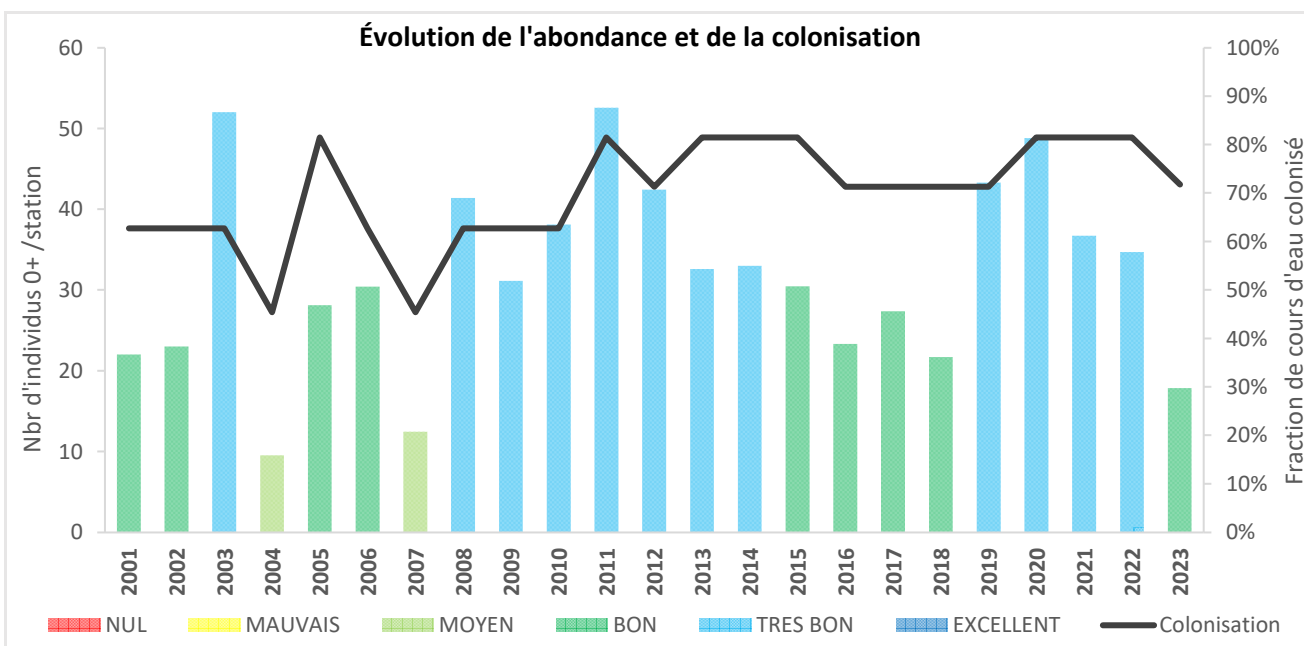
**Monitoring 2022**

Contexte hydrographique	Contexte géologique	Contexte territorial
Fleuve côtier	Socle ancien	Arc Normand



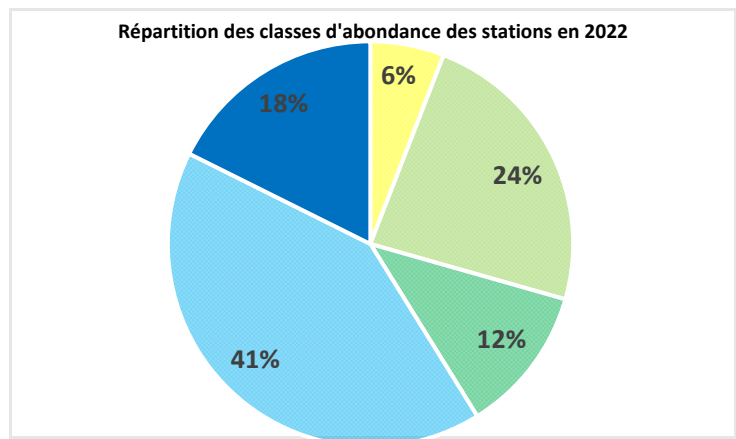
Longueur	Département	TAC	Réseau	Opérateur
88 km	50	OUI	17 stations	FDAAPPMA50

**Synthèse des résultats 2022**

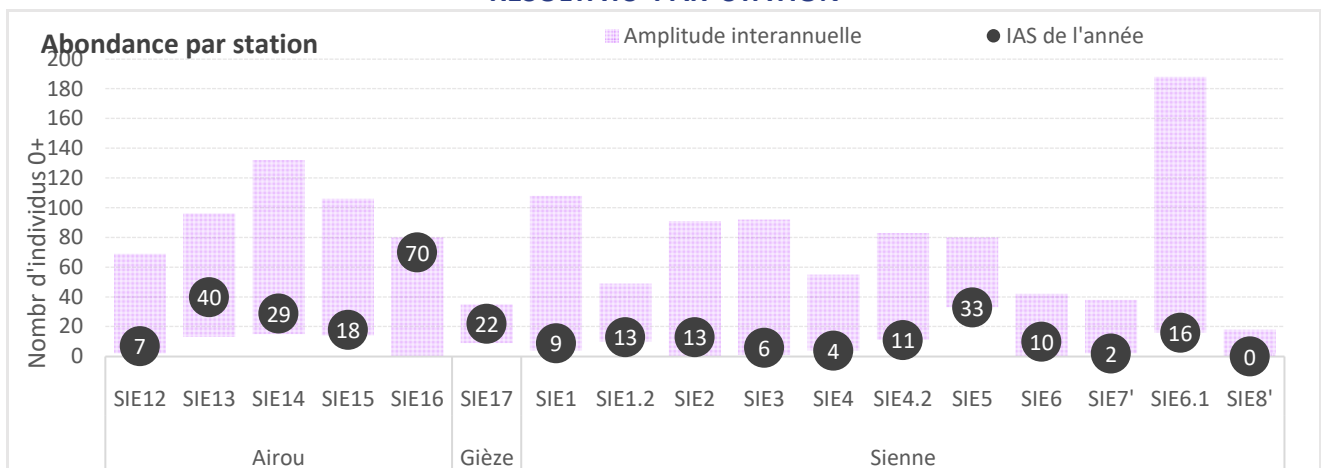


↘	Abondance moy. des 5 dernières années : <b>35,6 tacons /station</b>
→	Colonisation moy. des 5 dernières années : <b>75,4 % du cours d'eau colonisé</b>

## FICHE BASSIN



## RÉSULTATS PAR STATION



Front de colonisation :

Cours d'eau	Station	Commune	IAS 0+	Abondance	Tendance
Gièze	SIE17	Percy	22	BON	↘
Airou	SIE12	Mesnil-Armand	7	MAUVAIS	↘
Airou	SIE13	Mesnil-Rogues	40	TRES BON	↗
Airou	SIE14	Champrepus	29	BON	↘
Airou	SIE15	La Lande d'Airou	18	BON	↘
Airou	SIE16	Bourguenolles	70	EXCELLENT	→
Sienne	SIE1	Cérences	9	MOYEN	↘
Sienne	SIE1.2	Ver	13	MOYEN	↘
Sienne	SIE2	Gavray	13	MOYEN	↘
Sienne	SIE3	St-Denis-le-Gast	6	MAUVAIS	↘
Sienne	SIE4	La Baleine	4	MAUVAIS	↘
Sienne	SIE4.2	Hambye	11	MOYEN	↘
Sienne	SIE5	Hambye	33	TRES BON	↘
Sienne	SIE6	Percy	10	MOYEN	↘
Sienne	SIE7'	Villedieu-les-Poêles	2	MAUVAIS	↘
Sienne	SIE6.1	-	16	BON	↘
Sienne	SIE8'	Ste-Cécile	0	NUL	↘



