

Réseau de surveillance du saumon normand

Suivi des abondances du Saumon atlantique
 Protocole : Indice d'Abondance EPA par 5min



seinenormig
 Seine-Normandie Migrateurs

SÉLUNE

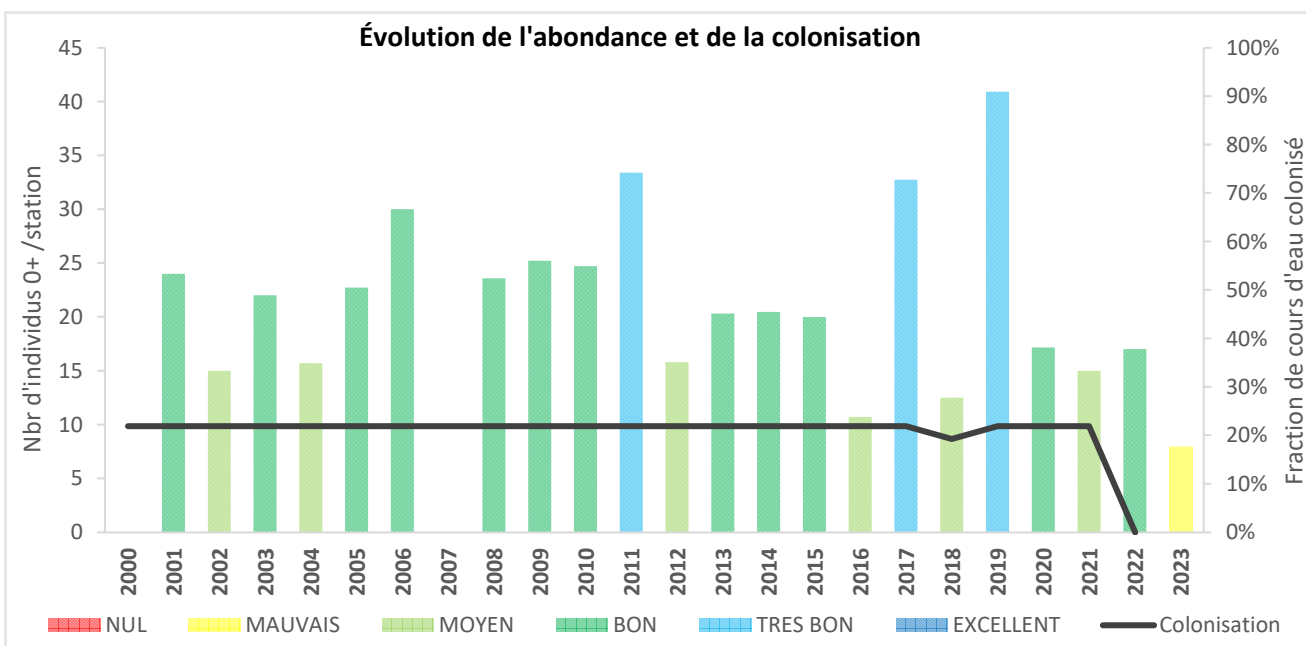
Monitoring 2023

Contexte hydrographique	Contexte géologique	Contexte territorial
Fluve côtier	Socle ancien	Arc Normand



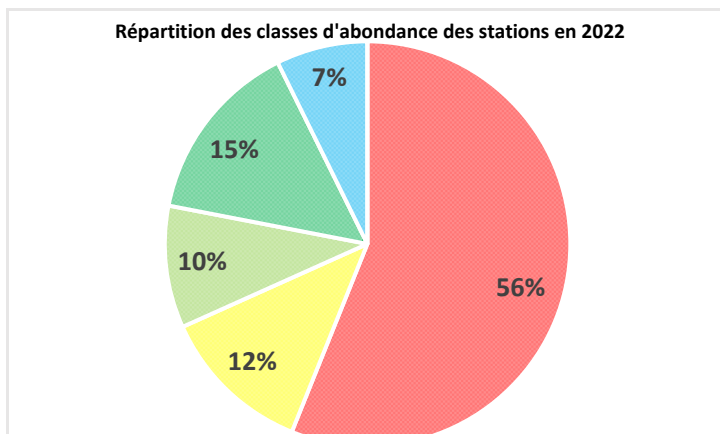
Longueur	Département	TAC	Réseau	Opérateur
78 km	50	OUI	41 stations	FDAAPPMA50

Synthèse des résultats 2023

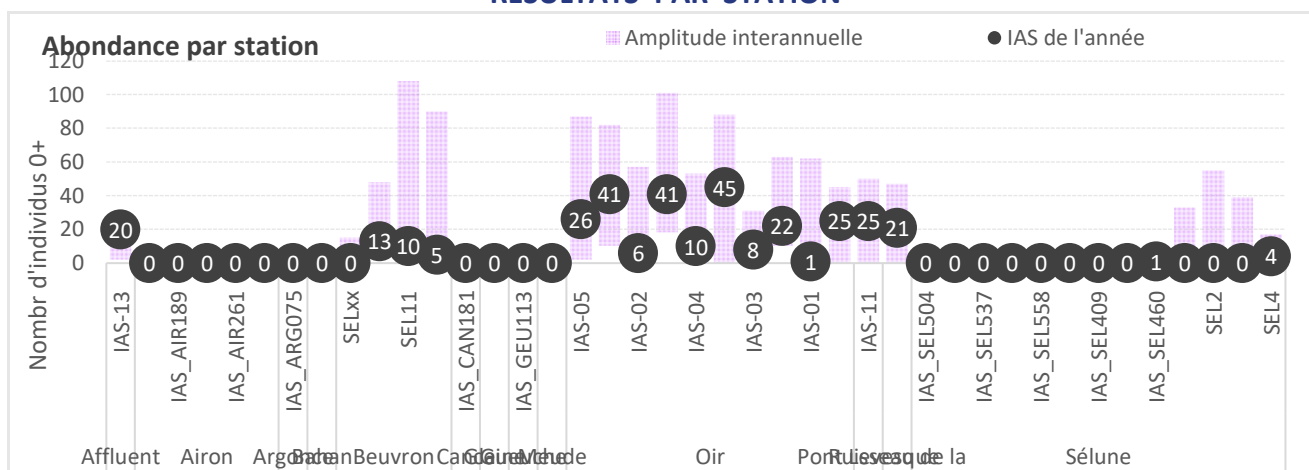


↘	Abondance moy. des 5 dernières années : 20,5 tacons /station
↘	Colonisation moy. des 5 dernières années : 17 % du cours d'eau colonisé

FICHE BASSIN



RÉSULTATS PAR STATION



Front de colonisation :

Ducey

Cours d'eau	Station	Commune	IAS 0+	Abondance	Tendance
Affluent	IAS-13	-	20	BON	↗
Beuvron	SELxx	-	0	NUL	↘
Sélune	IAS_SEL445	?	0	NUL	?
Glaine	IAS_GLA142	35420 LA BAZOUGE DU DESERT	0	NUL	?
Airon	IAS_AIR189	35420 LOUVIGNE-DU-DESERT	0	NUL	?
Cance	IAS_CAN181	50140 MORTAIN BOCAGE, BION	0	NUL	?
Meude	IAS_MEU093	40 MORTAIN BOCAGE, SAINT JEAN DU CO	0	NUL	?
Sélune	IAS_SEL254	50140 MORTAIN BOCAGE, VILLECHIEN	0	NUL	?
Argonce	IAS_ARG075	50520 JUVIGNY LES VALLEES, LA BAZOGE	0	NUL	?
Sélune	IAS_SEL537	50540 ISIGNY-LE-BUAT	0	NUL	?
Sélune	IAS_SEL558	-	0	NUL	?
Gueuche	IAS_GEU113	50600 GRANDPARIGNY, MILLY	0	NUL	?
Bahan	IAS_BAH108	50600 LAPENTY	0	NUL	?
Sélune	IAS_SEL312	-	0	NUL	?
Airon	IAS_AIR337	50600 LES LOGES-MARCHIS	0	NUL	?
Airon	IAS_AIR397	50600 SAINT HILAIRE DU HARCOUET	0	NUL	?
Airon	IAS_AIR428	-	0	NUL	?
Sélune	IAS_SEL122	50720 BARENTON	0	NUL	?
Airon	IAS_AIR261	53190 LANDIVY	0	NUL	?
Oir	IAS-06	Isigny-le-Buat	41	TRES BON	↗
Oir	IAS-07	-	41	TRES BON	→
Oir	IAS-05	-	26	BON	↗

