

Réseau de surveillance du saumon normand

Suivi des abondances du Saumon atlantique  
 Protocole : Indice d'Abondance EPA par 5min

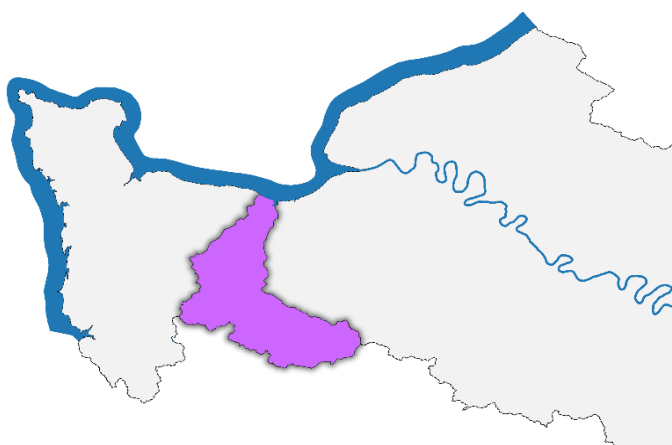


seinenormigr  
 Seine-Normandie Migrateurs

**ORNE**

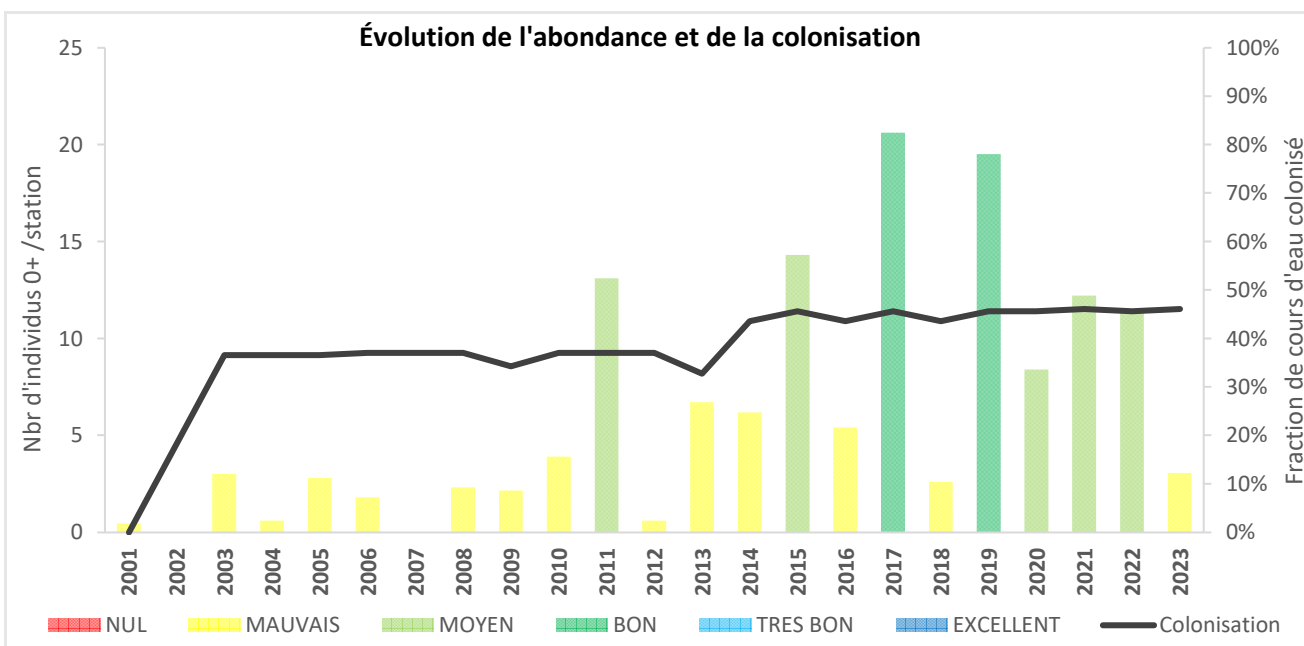
**Monitoring 2023**

Contexte hydrographique	Contexte géologique	Contexte territorial
Fluve côtier	Socle ancien	Arc Normand



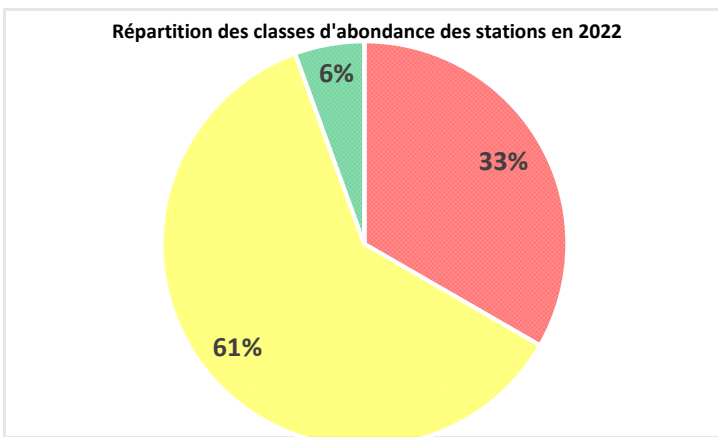
Longueur	Département	TAC	Réseau	Opérateur
170 km	14	NON	18 stations	FDAAPPMA50

**Synthèse des résultats 2023**

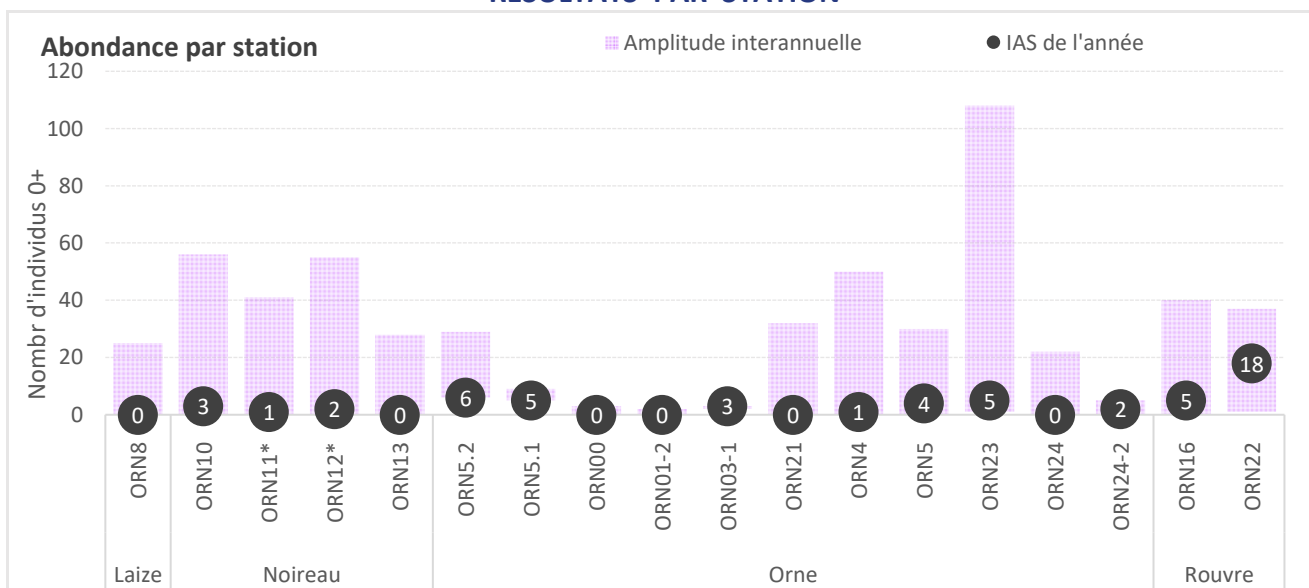


↘	Abondance moy. des 5 dernières années : <b>10.8 tacons /station</b>
→	Colonisation moy. des 5 dernières années : <b>45.3 % du cours d'eau colonisé</b>

# FICHE BASSIN



## RÉSULTATS PAR STATION



Front de colonisation :

la Carneille Ste Honorine

Cours d'eau	Station	Commune	IAS 0+	Abondance	Tendance
Laize	ORN8	Fresnet le Puceux	0	NUL	→
Orne	ORN5.2	la Courbe	6	MAUVAIS	↘
Orne	ORN5.1	Le Bô	5	MAUVAIS	↘
Orne	ORN00	Mutrécý	0	NUL	↘
Orne	ORN01-2	Grimbosq	0	NUL	↘
Orne	ORN03-1	Tursy / Cursy	3	MAUVAIS	↗
Orne	ORN21	St Laurent sur Orne	0	NUL	↘
Orne	ORN4	Clécý	1	MAUVAIS	↘
Orne	ORN5	Clécý	4	MAUVAIS	↘
Orne	ORN23	Mesnil Villement	5	MAUVAIS	↘
Rouvre	ORN16	Rouvou	5	MAUVAIS	↘
Orne	ORN24	Mesnil Villement	0	NUL	↘
Orne	ORN24-2	St Philpbert	2	MAUVAIS	↗
Noireau	ORN10	St-Denis de Méré	3	MAUVAIS	↘
Noireau	ORN11*	Caligny	1	MAUVAIS	↘
Noireau	ORN12*	Cerisy-Belle-Etoile	2	MAUVAIS	↘
Rouvre	ORN22	la Carneille Ste Honorine	18	BON	↗
Noireau	ORN13	Monsecret	0	NUL	↘

