

Réseau de surveillance du saumon normand

Suivi des abondances du Saumon atlantique  
 Protocole : Indice d'Abondance EPA par 5min

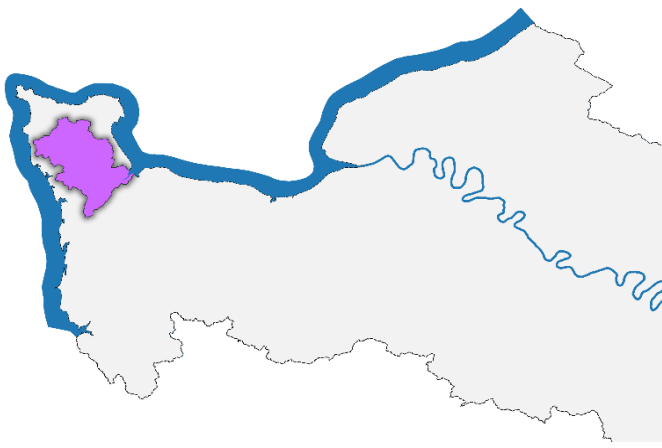


seinormigr  
 Seine-Normandie Migrateurs

**DOUVE**

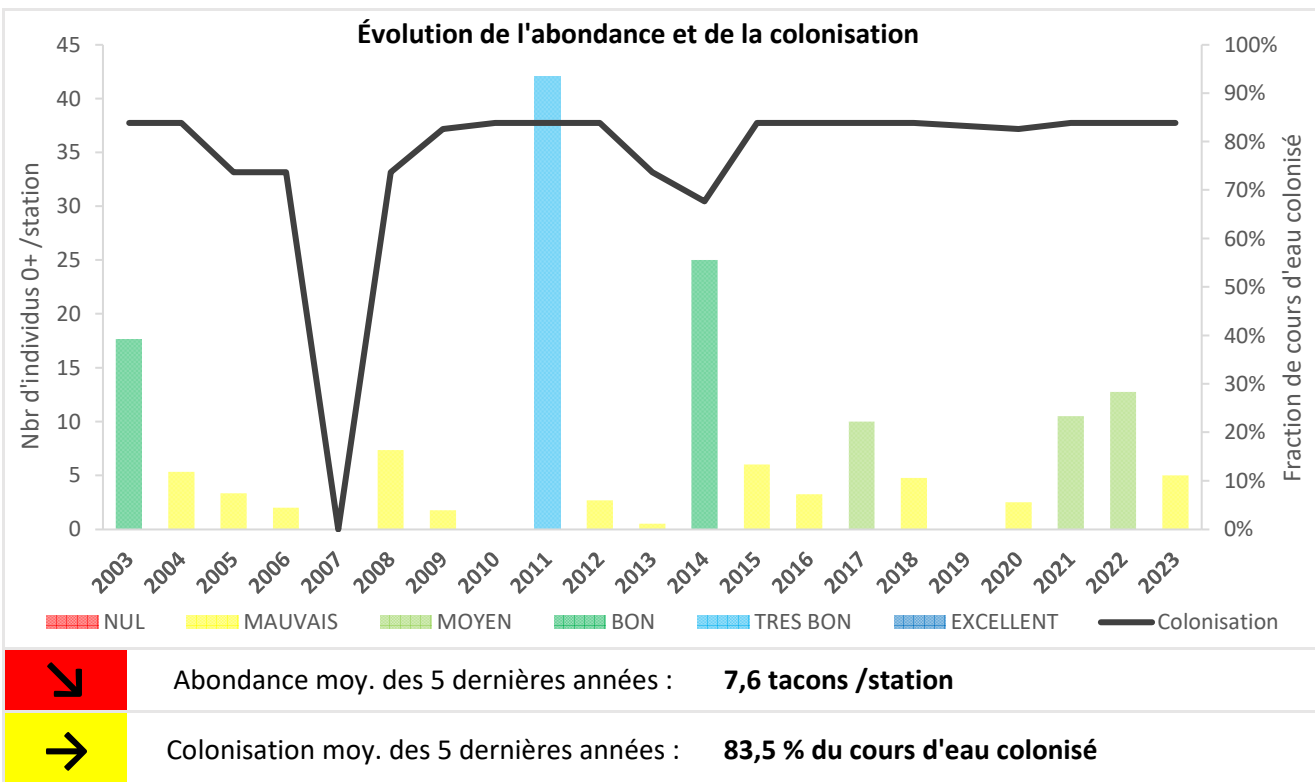
**Monitoring 2023**

Contexte hydrographique	Contexte géologique	Contexte territorial
Fluve côtier	Socle ancien	Arc Normand

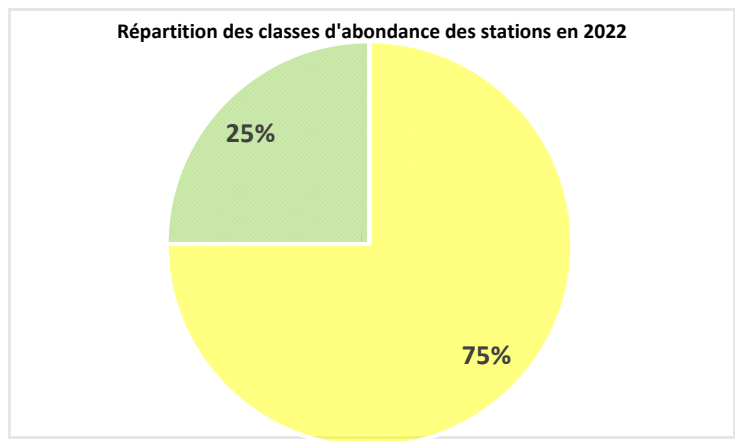


Longueur	Département	TAC	Réseau	Opérateur
79 km	50	NON	4 stations	FDAAPPMA50

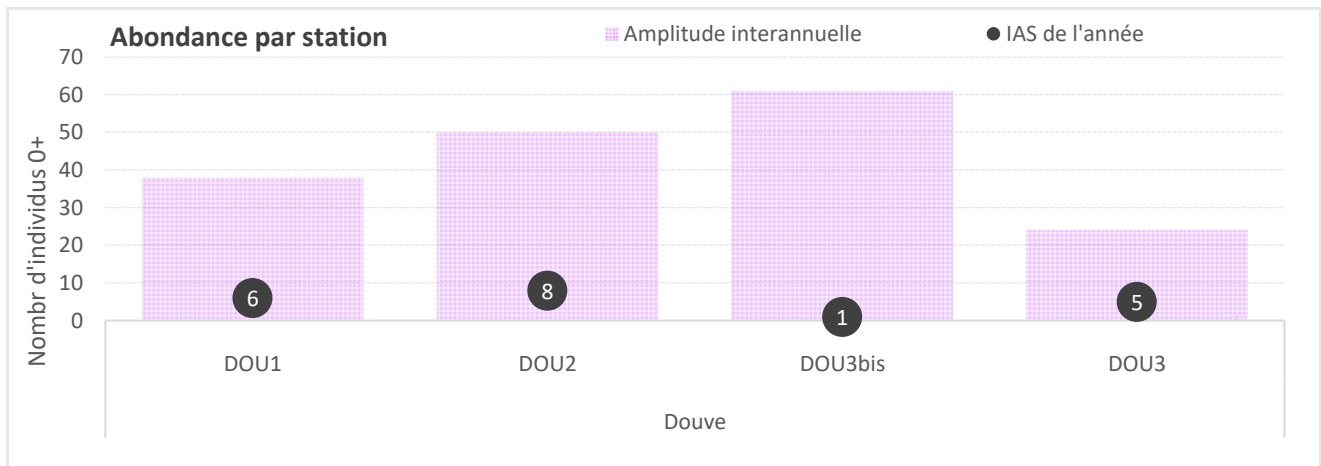
**Synthèse des résultats 2023**



## FICHE BASSIN



### RÉSULTATS PAR STATION



Front de colonisation :

**Sottevast**

Cours d'eau	Station	Commune	IAS 0+	Abondance	Tendance
Douve	DOU1	Etang Bertrand	6	MAUVAIS	→
Douve	DOU2	Négreville	8	MOYEN	→
Douve	DOU3bis	Sottevast	1	MAUVAIS	↘
Douve	DOU3	Sottevast	5	MAUVAIS	↘

