

Réseau de surveillance du saumon normand

Suivi des abondances du Saumon atlantique
 Protocole : Indice d'Abondance EPA par 5min



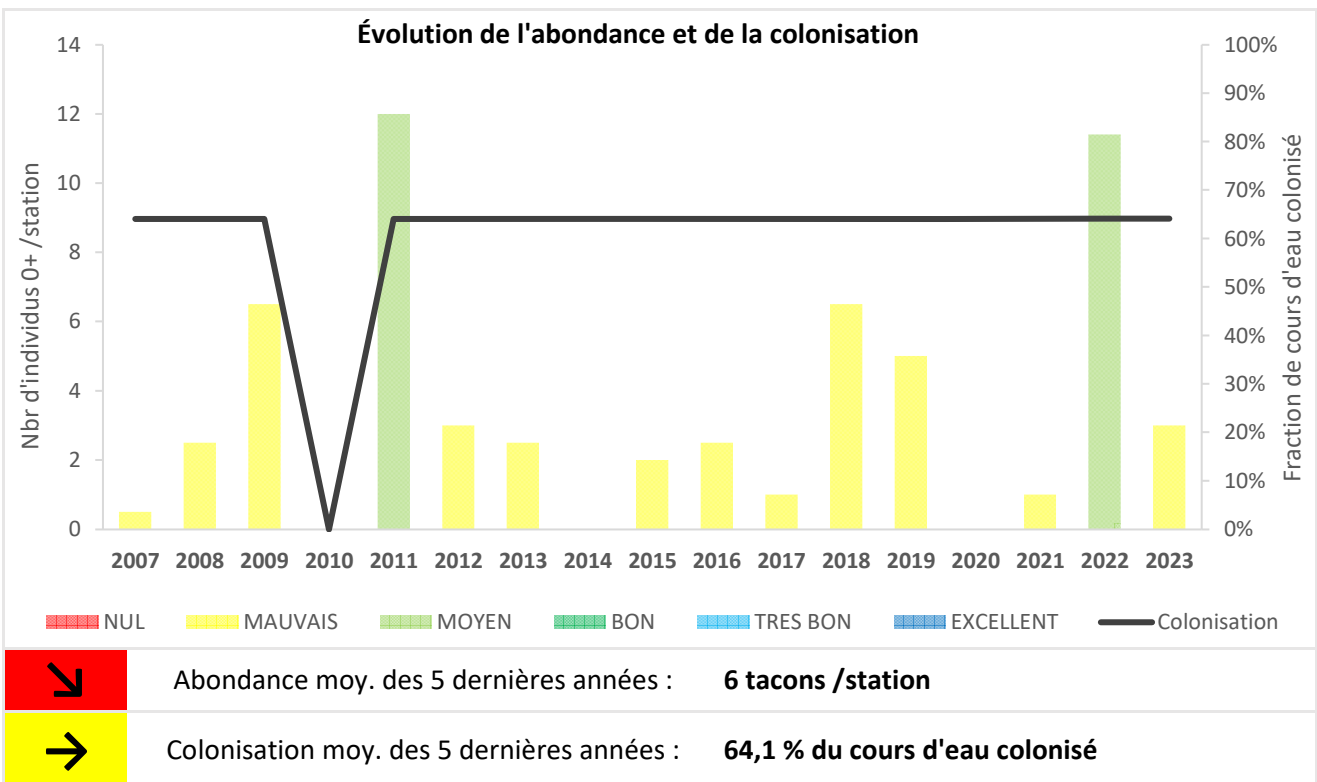
DIVETTE
 Monitoring 2023

Contexte hydrographique	Contexte géologique	Contexte territorial
Fleuve côtier	Socle ancien	Arc Normand

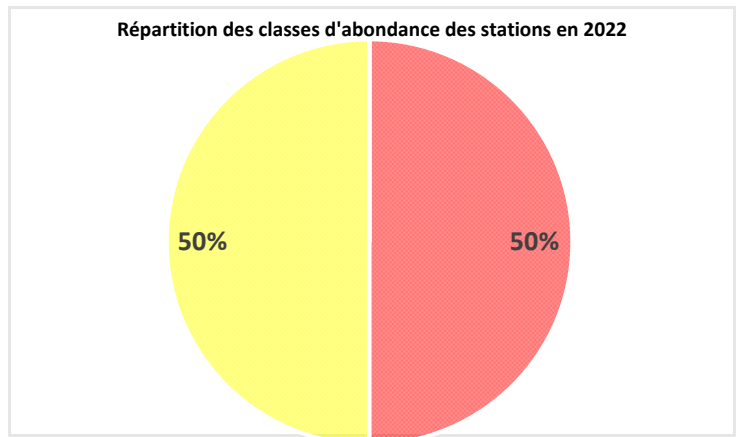


Longueur	Département	TAC	Réseau	Opérateur
23 km	50	NON	2 stations	FDAAPPMA50

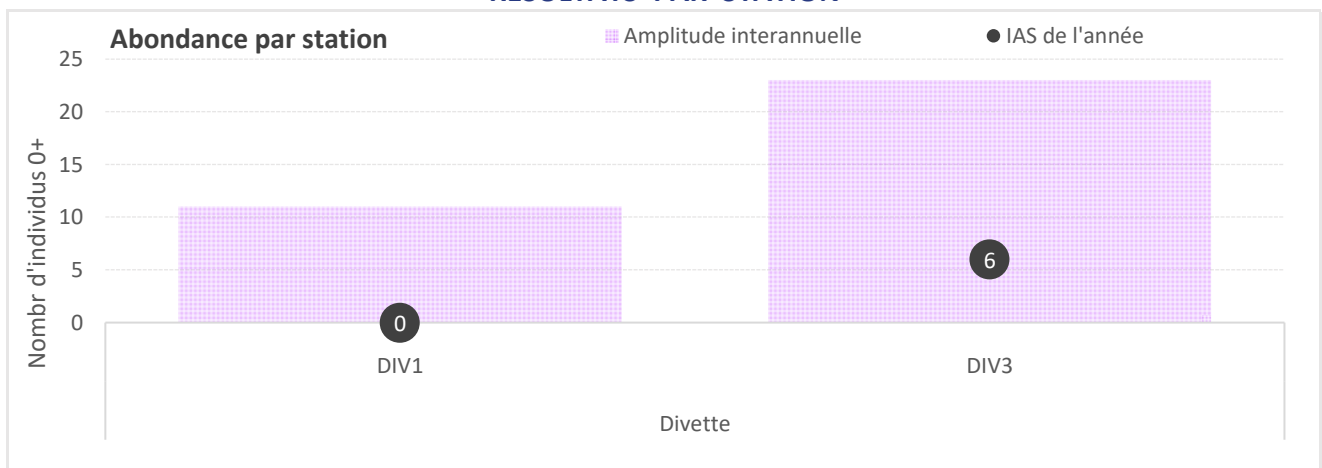
Synthèse des résultats 2023



FICHE BASSIN



RÉSULTATS PAR STATION



Front de colonisation :

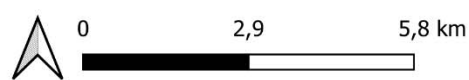
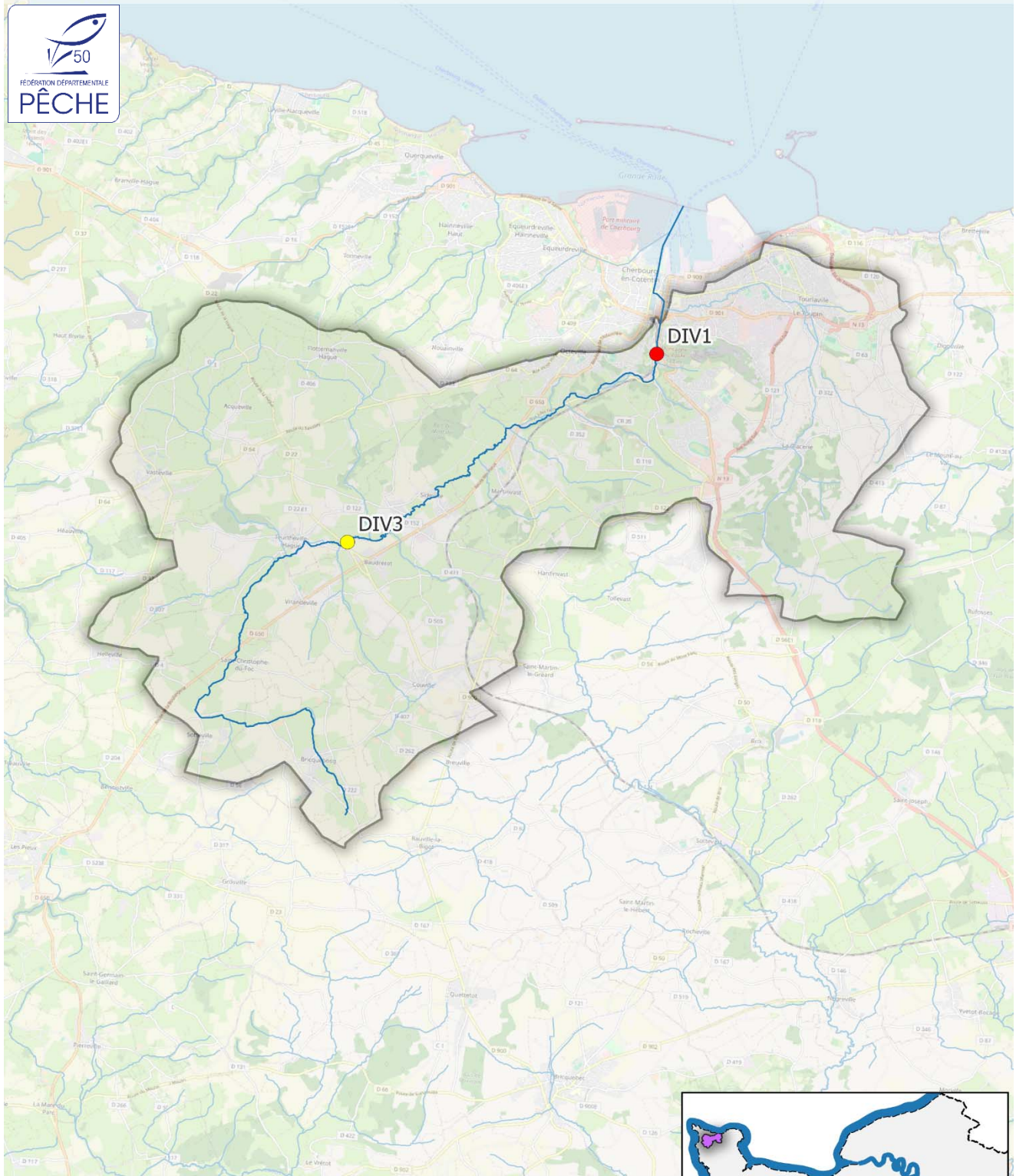
Teurtheville-Hague

Cours d'eau	Station	Commune	IAS 0+	Abondance	Tendance
Divette	DIV1	Cherbourg	0	NUL	↘
Divette	DIV3	Teurtheville-Hague	6	MAUVAIS	↘

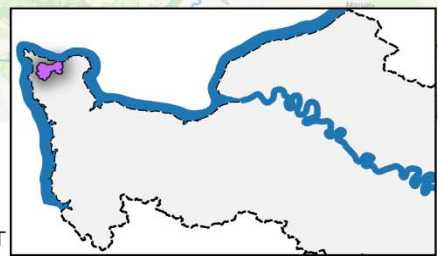


Indice d'Abondance Saumon

Divette 2023



- NUL
- MAUVAIS
- MOYEN
- BON
- TRES BON
- EXCELLENT



© OpenStreetMap - BD TOPAGE® - SEINORMIGR | 2023