

Réseau de surveillance du saumon normand

Suivi des abondances du Saumon atlantique
 Protocole : Indice d'Abondance EPA par 5min



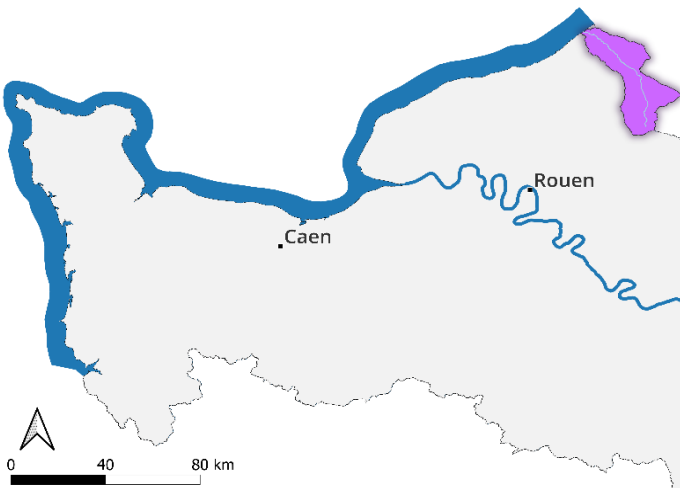
seinormigr
 Seine-Normandie Migrateurs

BRESLE

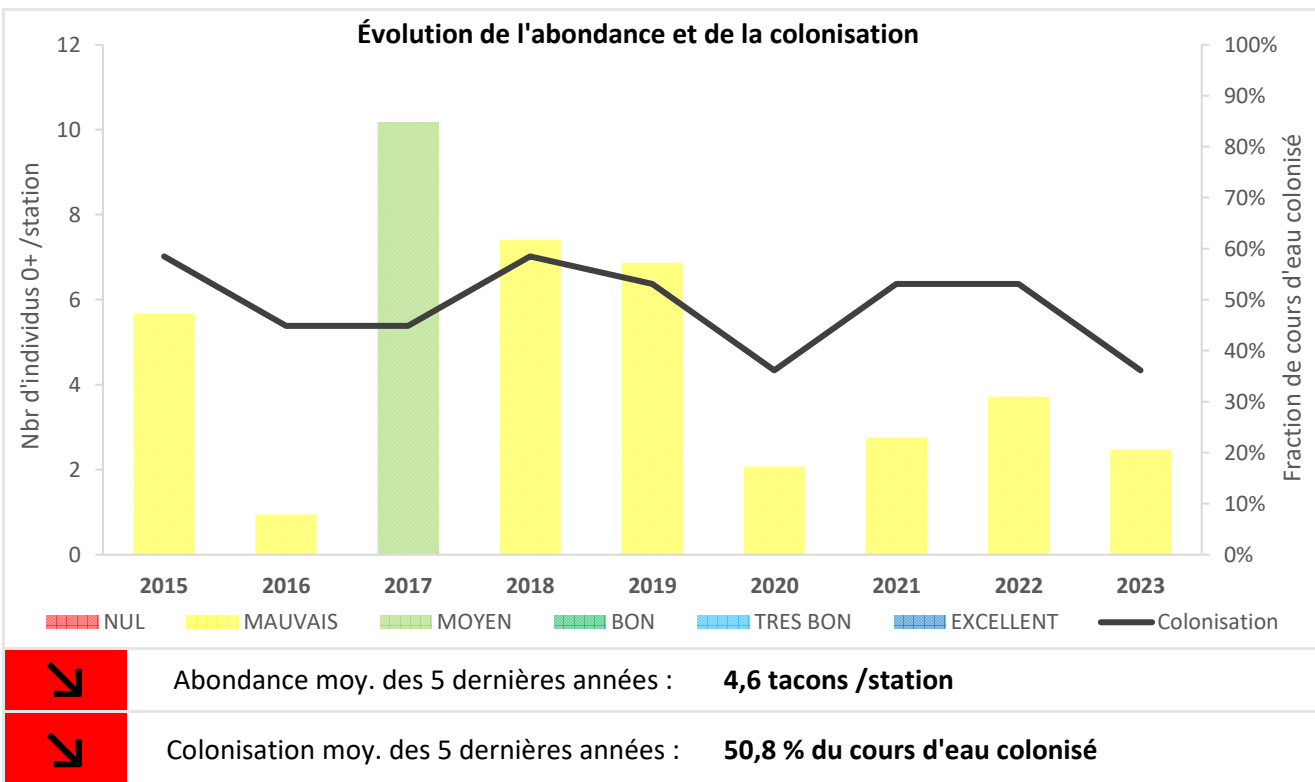
Monitoring 2023

Contexte hydrographique		Contexte géologique		Contexte territorial	
Fleuve côtier		Rivière calcaire		Arc Normand	

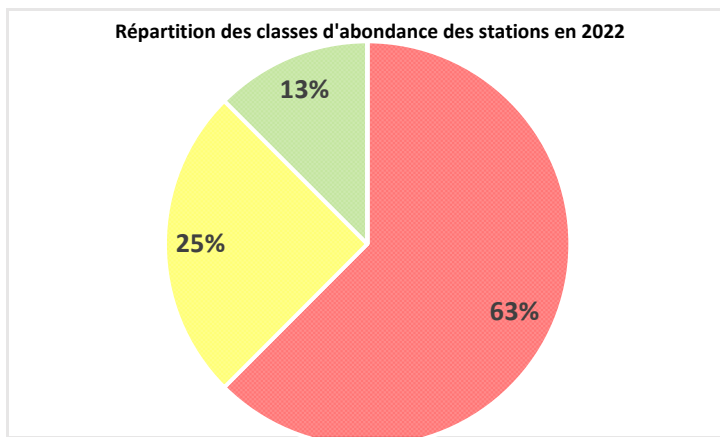
Longueur	Département	TAC	Réseau	Opérateur
68 km	80	OUI	8 stations	SEINORMIGR



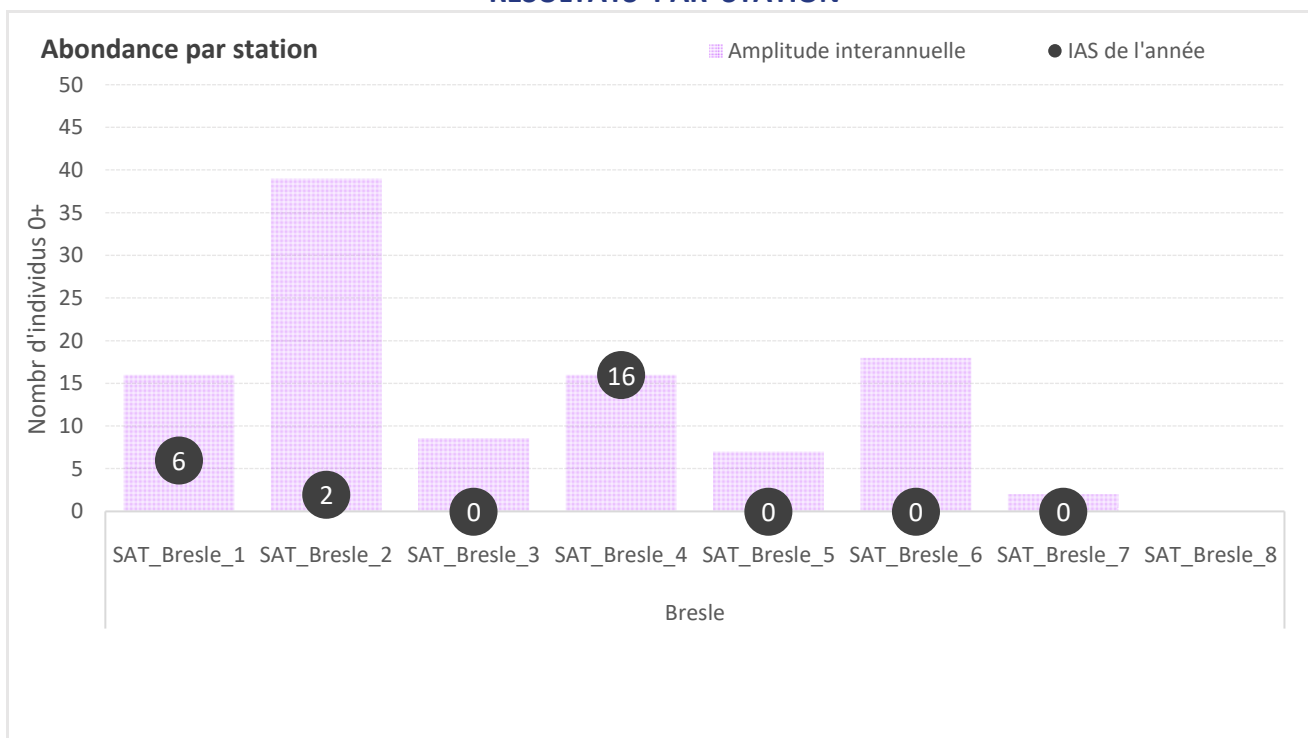
Synthèse des résultats 2023



FICHE BASSIN



RÉSULTATS PAR STATION



Front de colonisation :

Monchaux-Soreng

Cours d'eau	Station	Commune	LMD	Abondance	Tendance
Bresle	SAT_Bresle_1	Beauchamps	15	MAUVAIS	↘
Bresle	SAT_Bresle_2	Gamaches	18	MAUVAIS	↘
Bresle	SAT_Bresle_3	Gamaches	20	NUL	↘
Bresle	SAT_Bresle_4	Monchaux-Soreng	25	MOYEN	↗
Bresle	SAT_Bresle_5	Blangy-sur-Bresle	31	NUL	↘
Bresle	SAT_Bresle_6	Nesle-Normandeuse	36	NUL	↘
Bresle	SAT_Bresle_7	Sénarpont	40	NUL	↘
Bresle	SAT_Bresle_8				

