

Réseau de surveillance du saumon normand

Suivi des abondances du Saumon atlantique  
 Protocole : Indice d'Abondance EPA par 5min



**seinormigr**  
 Seine-Normandie Migrateurs

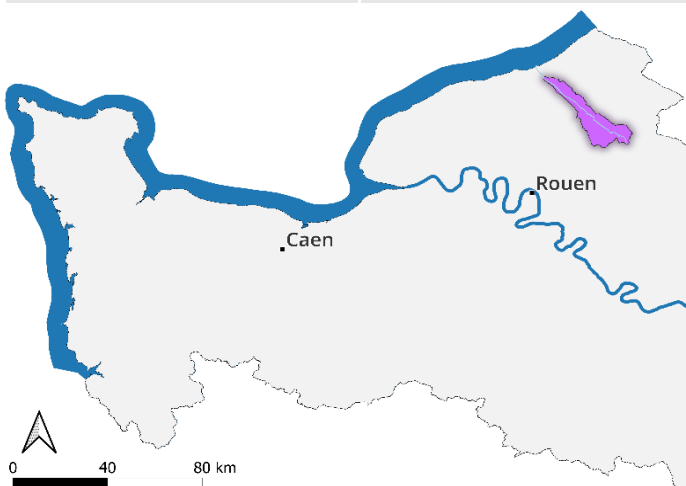
**BÉTHUNE**

**Monitoring 2023**

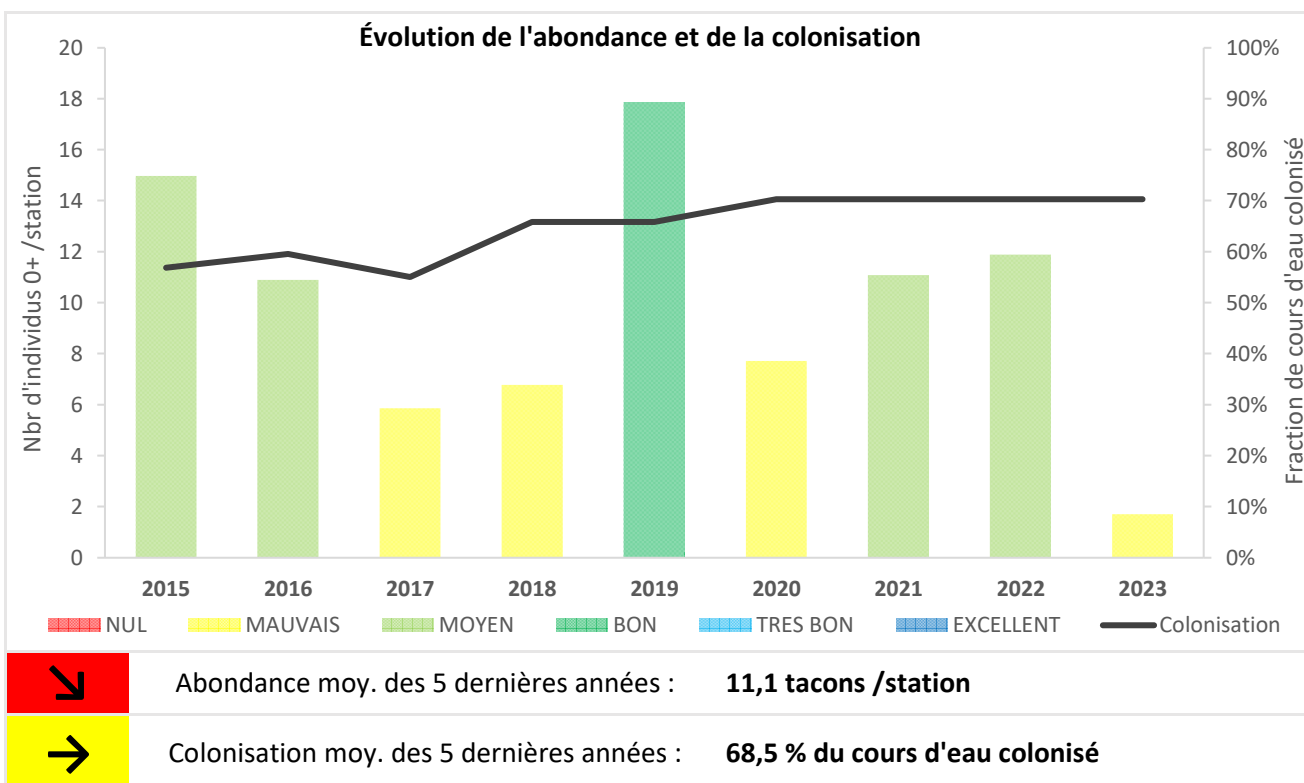
Contexte hydrographique		Contexte géologique		Contexte territorial	
Fleuve côtier		Rivière calcaire		Arc Normand	

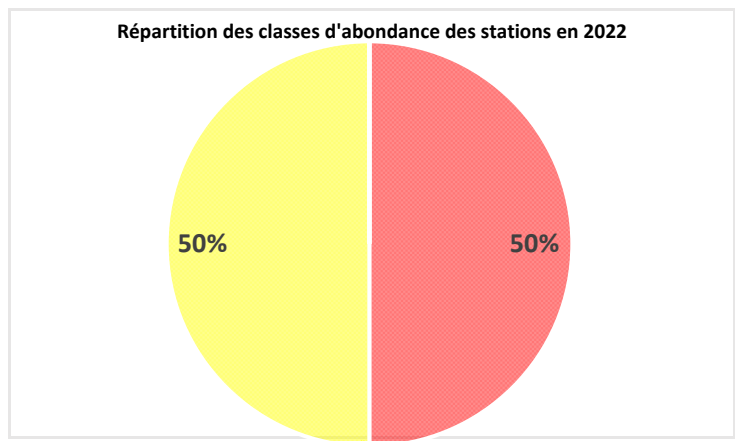
Longueur	Département	TAC	Réseau	Opérateur
67 km	76	OUI	16 stations	SEINORMIGR



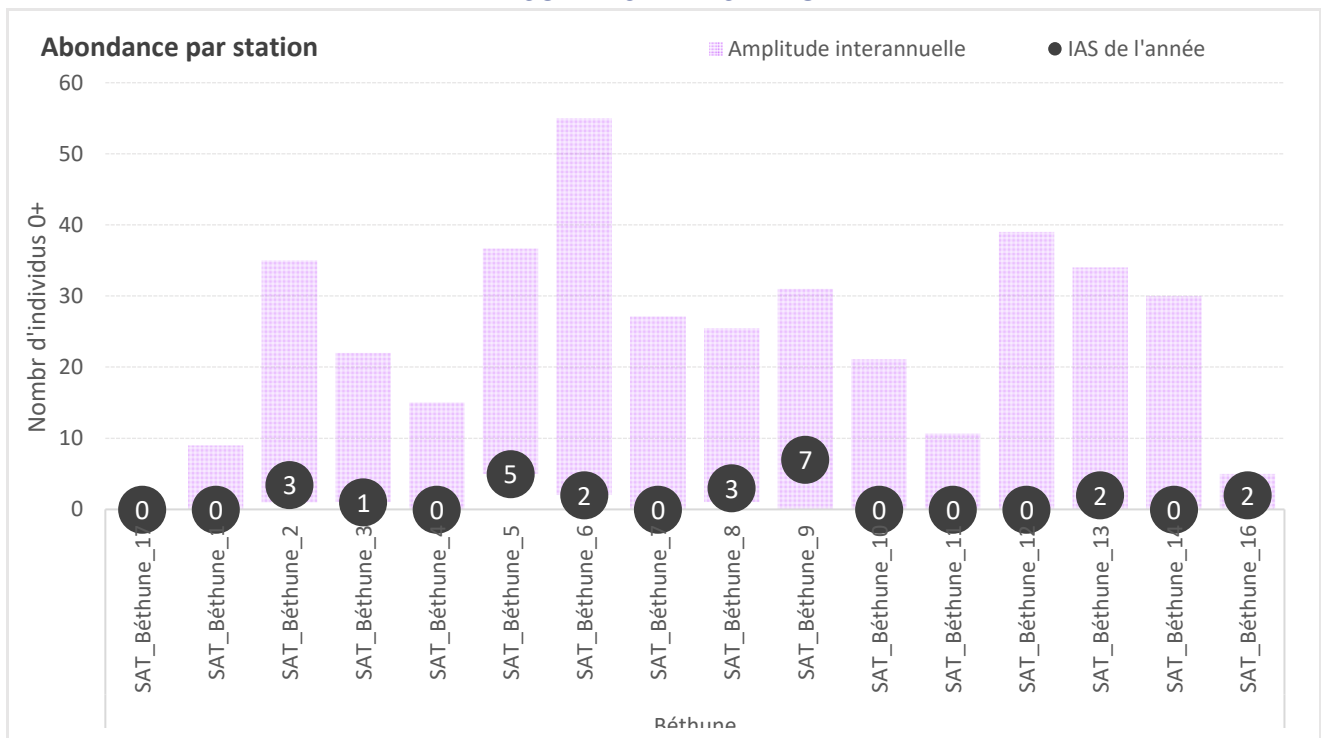
**Synthèse des résultats 2023**



## FICHE BASSIN



### RÉSULTATS PAR STATION



Front de colonisation :

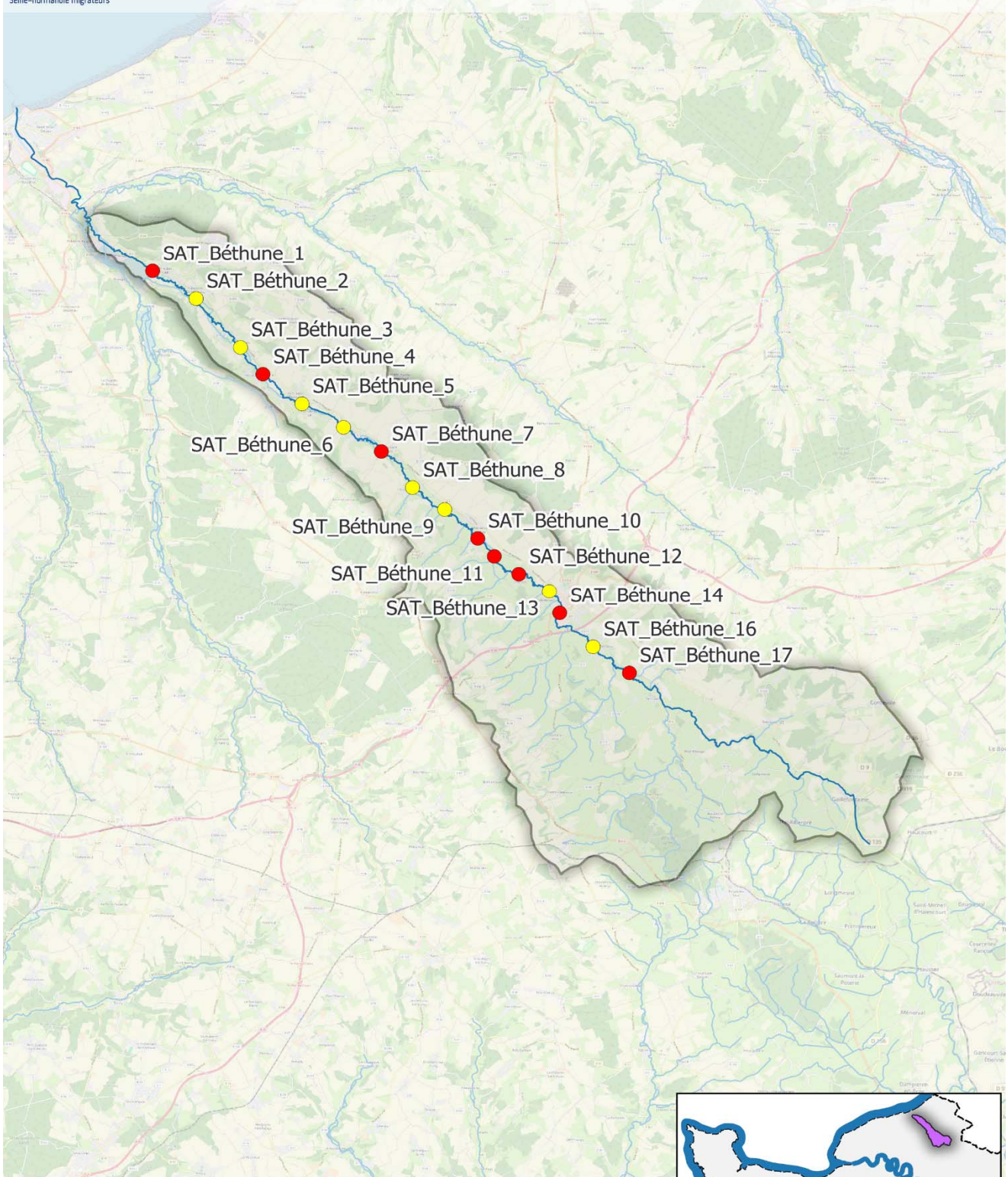
**Neuville-Ferrières**

Cours d'eau	Station	Commune	LMD	Abondance	Tendance
Béthune	SAT_Béthune_17	Bouelles	(vide)	<b>NUL</b>	<b>?</b>
Béthune	SAT_Béthune_1	Saint-Aubin-le-Cauf	13	<b>NUL</b>	↘
Béthune	SAT_Béthune_2	Dampierre-Saint-Nicolas	16	<b>MAUVAIS</b>	↘
Béthune	SAT_Béthune_3	Meulers	20	<b>MAUVAIS</b>	↘
Béthune	SAT_Béthune_4	Freulleville	22	<b>NUL</b>	↘
Béthune	SAT_Béthune_5	Saint-Vaast d'équieville	25	<b>MAUVAIS</b>	↘
Béthune	SAT_Béthune_6	Osmoy-Saint-Valery (Epinay)	27	<b>MAUVAIS</b>	↘
Béthune	SAT_Béthune_7	Osmoy-Saint-Valery	30	<b>NUL</b>	↘
Béthune	SAT_Béthune_8	Bures-en-Bray	32	<b>MAUVAIS</b>	↘
Béthune	SAT_Béthune_9	Isembertheville	34	<b>MAUVAIS</b>	↘
Béthune	SAT_Béthune_10	Mesnières-en-Bray	37	<b>NUL</b>	↘
Béthune	SAT_Béthune_11	Mesnières-en-Bray	38	<b>NUL</b>	↘
Béthune	SAT_Béthune_12	Saint-Martin-l'Hortier	40	<b>NUL</b>	↘
Béthune	SAT_Béthune_13	Neufchâtel-en-Bray	42	<b>MAUVAIS</b>	↘
Béthune	SAT_Béthune_14	Neufchâtel-en-Bray	44	<b>NUL</b>	↘



# Indice d'Abondance Saumon

# Béthune 2023



- NUL
- MAUVAIS
- MOYEN
- BON
- TRES BON
- EXCELLENT



© OpenStreetMap - BD TOPAGE® - SEINORMIGR | 2023