

Réseau de surveillance du saumon normand

Suivi des abondances du Saumon atlantique
 Protocole : Indice d'Abondance EPA par 5min



THAR

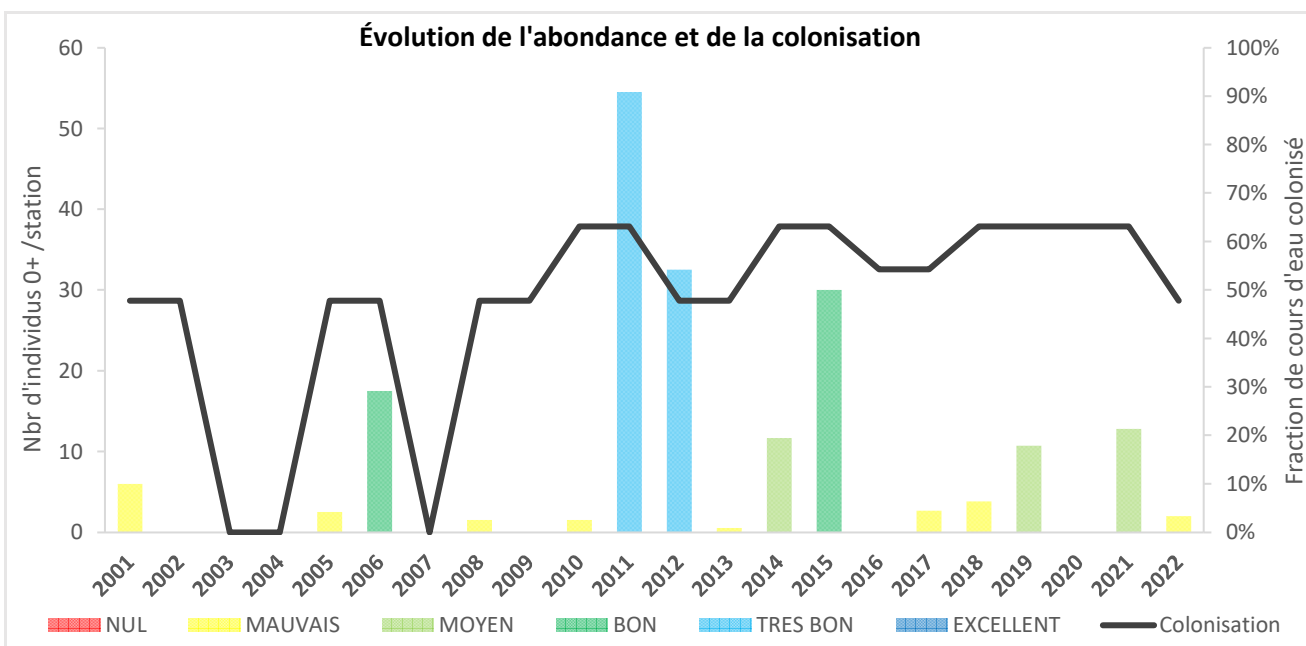
Monitoring 2022

Contexte hydrographique	Contexte géologique	Contexte territorial
Fluve côtier	Socle ancien	Arc Normand



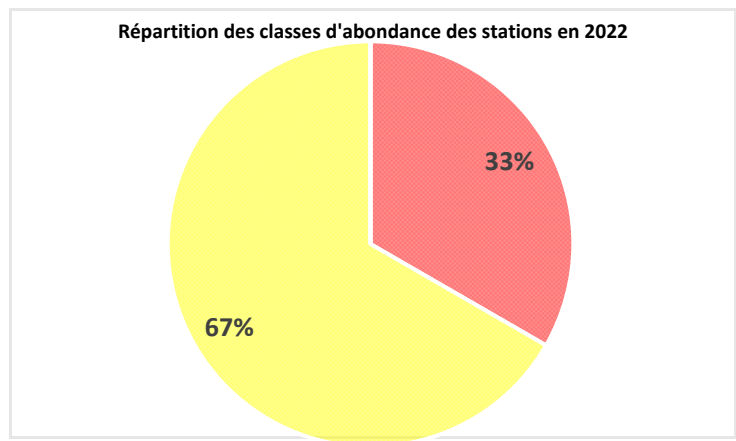
Longueur	Département	TAC	Réseau	Opérateur
25 km	50	NON	3 stations	FDAAPPMA50

Synthèse des résultats 2022

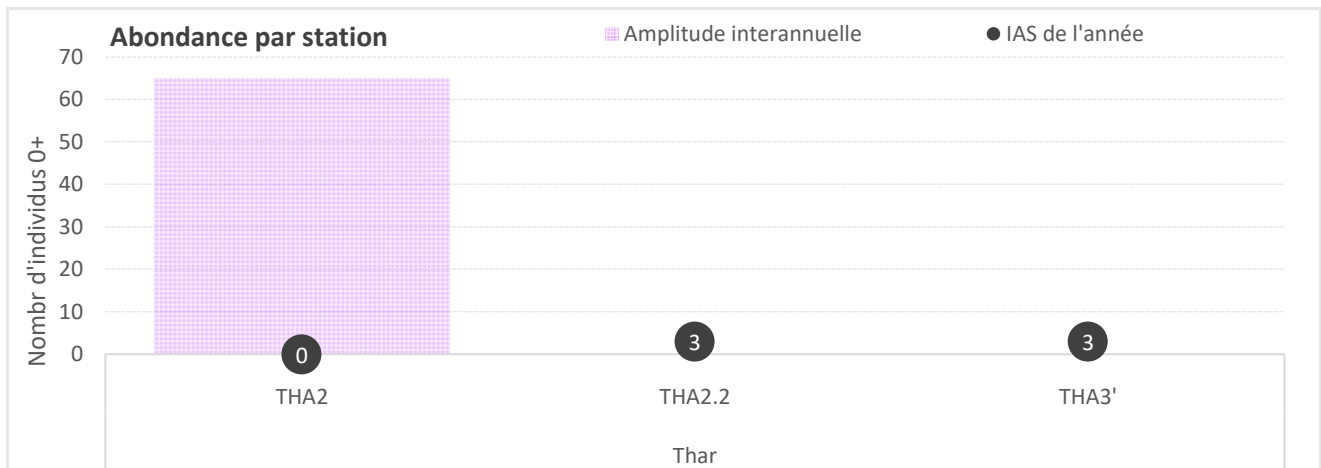


↓	Abondance moy. des 5 dernières années : 7,5 tacons /station
↓	Colonisation moy. des 5 dernières années : 60,9 % du cours d'eau colonisé

FICHE BASSIN



RÉSULTATS PAR STATION



Front de colonisation :

Saint-Ursin

Cours d'eau	Station	Commune	IAS 0+	Abondance	Tendance
Thar	THA2	St-Jean-des-Champs	0	NULL	↘
Thar	THA2.2	la Lucerne d'Outremer	3	MAUVAIS	?
Thar	THA3'	Saint-Ursin	3	MAUVAIS	?

