

Réseau de surveillance du saumon normand

Suivi des abondances du Saumon atlantique
 Protocole : Indice d'Abondance EPA par 5min

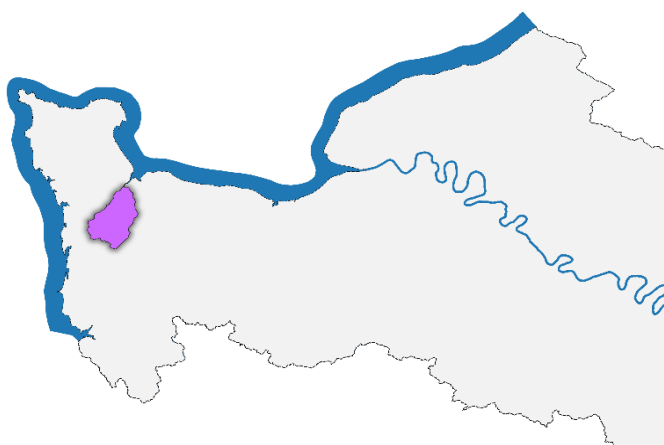


seinenormigr
 Seine-Normandie Migrateurs

TAUTE

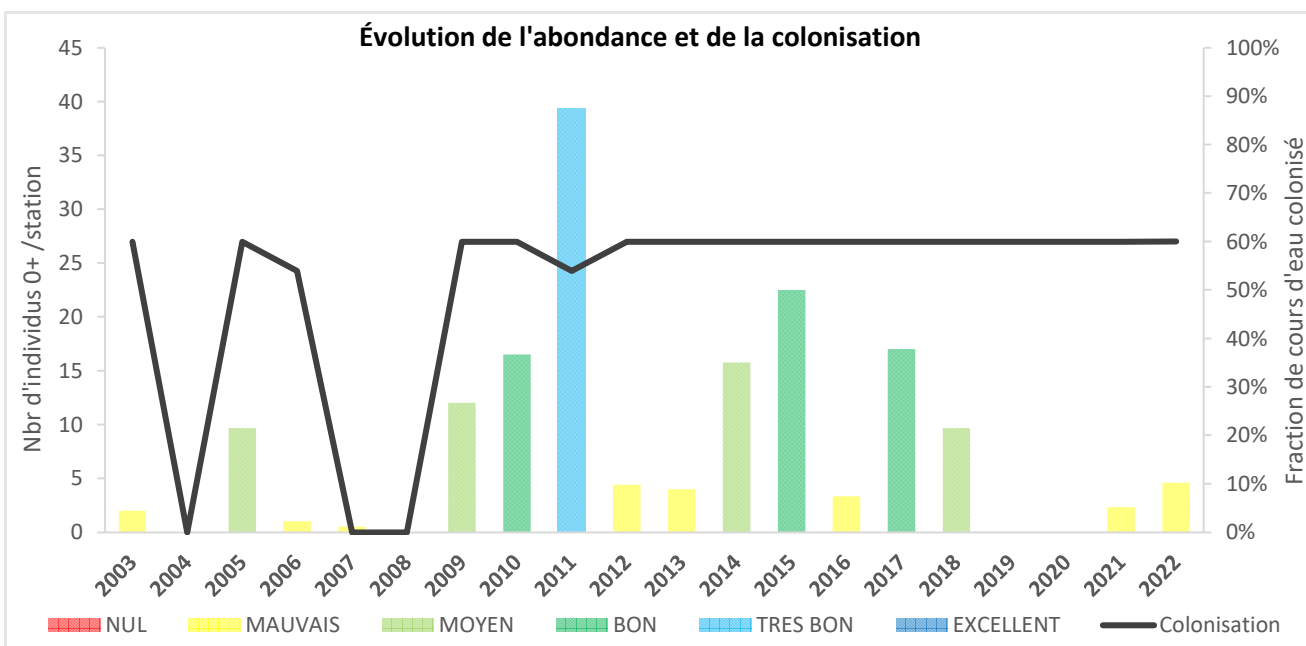
Monitoring 2022

Contexte hydrographique	Contexte géologique	Contexte territorial
Fleuve côtier	Socle ancien	Arc Normand



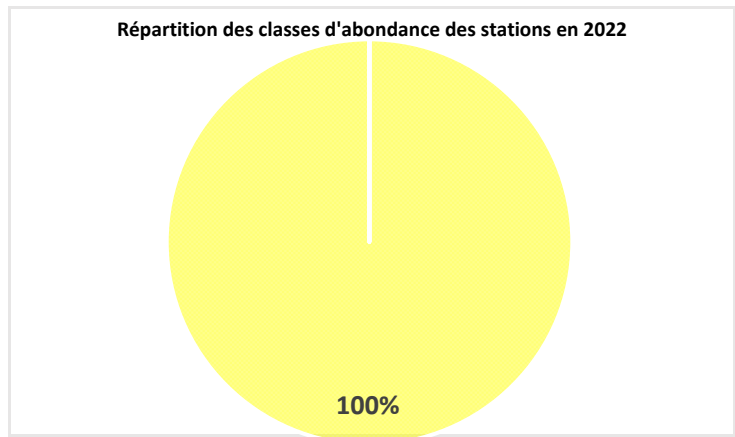
Longueur	Département	TAC	Réseau	Opérateur
40 km	50	NON	3 stations	FDAAPPMA50

Synthèse des résultats 2022

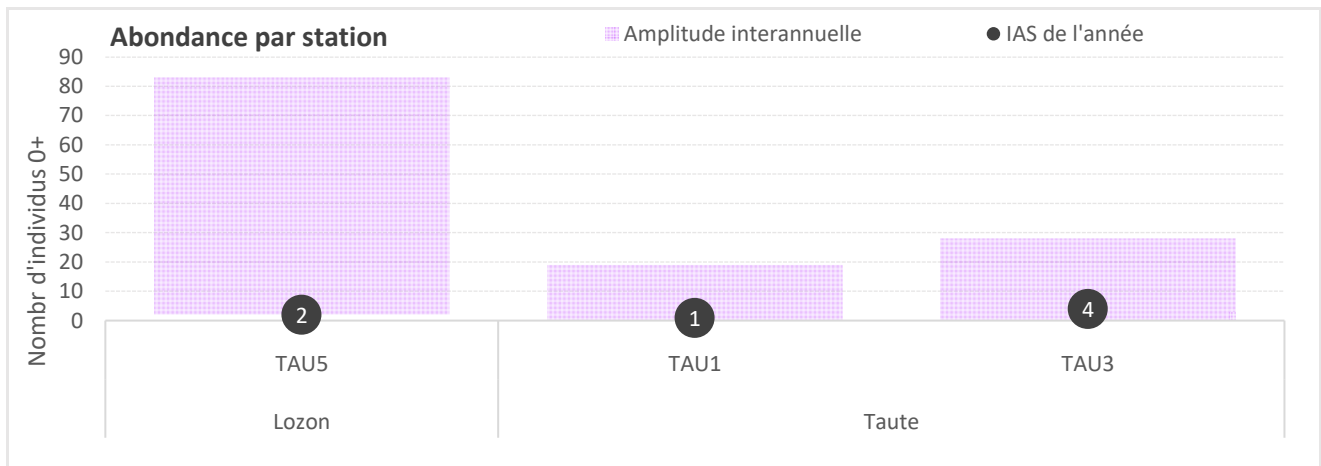


↘	Abondance moy. des 5 dernières années : 9,7 tacons /station
→	Colonisation moy. des 5 dernières années : 60 % du cours d'eau colonisé

FICHE BASSIN



RÉSULTATS PAR STATION



Front de colonisation :

St Sébastien de Raids

Cours d'eau	Station	Commune	IAS 0+	Abondance	Tendance
Lozon	TAU5	Lozon	2	MAUVAIS	↘
Taute	TAU1	Marchésieux	1	MAUVAIS	↘
Taute	TAU3	St Sébastien de Raids	4	MAUVAIS	↘

