

Réseau de surveillance du saumon normand

Suivi des abondances du Saumon atlantique
 Protocole : Indice d'Abondance EPA par 5min



SINOPE

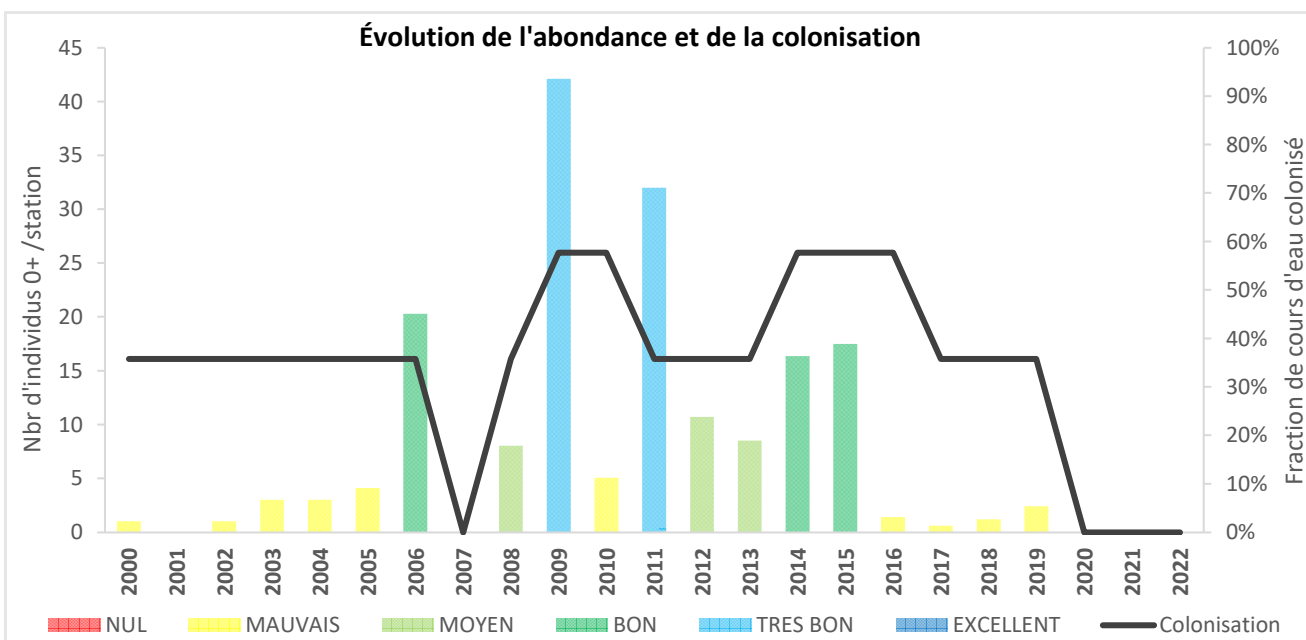
Monitoring 2022

Contexte hydrographique	Contexte géologique	Contexte territorial
Fleuve côtier	Socle ancien	Arc Normand



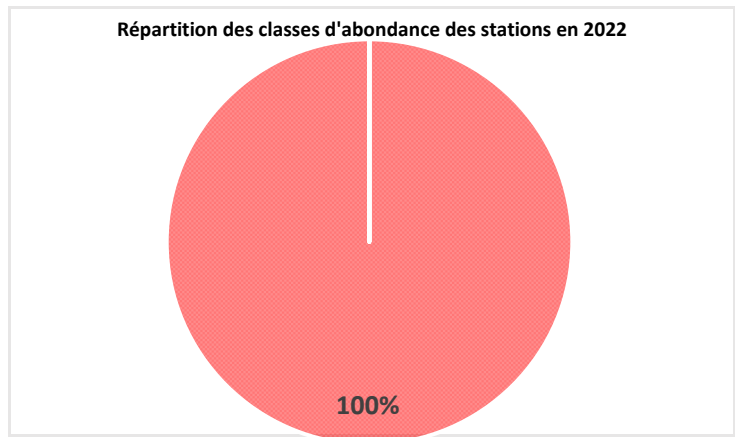
Longueur	Département	TAC	Réseau	Opérateur
18 km	50	NON	3 stations	FDAAPPMA50

Synthèse des résultats 2022

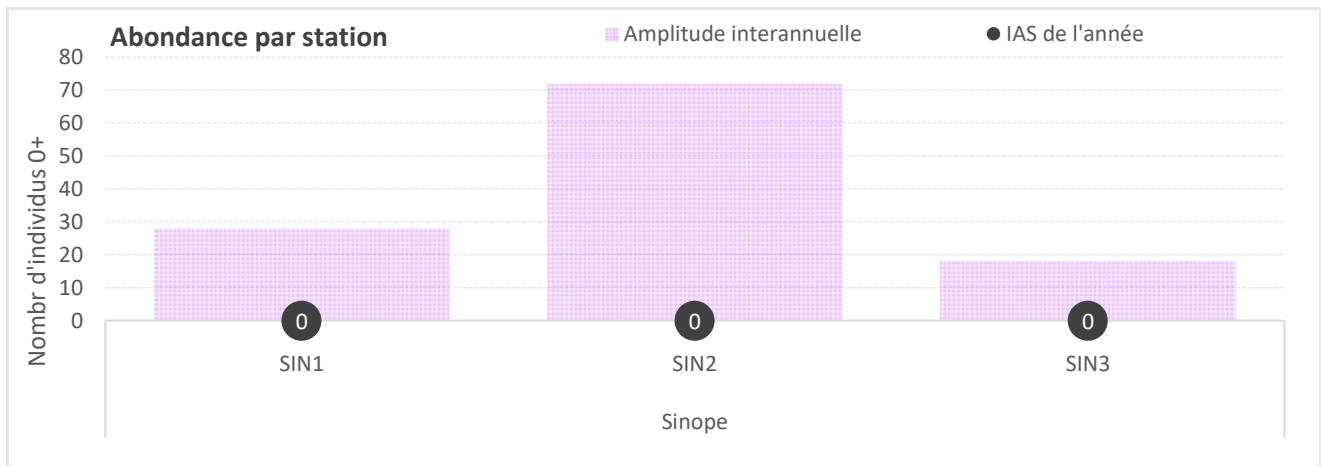


↘	Abondance moy. des 5 dernières années : 0,8 tacons /station
↘	Colonisation moy. des 5 dernières années : 21,4 % du cours d'eau colonisé

FICHE BASSIN



RÉSULTATS PAR STATION



Front de colonisation :

Non-colonisé

Cours d'eau	Station	Commune	IAS 0+	Abondance	Tendance
Sinope	SIN1	Quineville	0	NUL	↘
Sinope	SIN2	Lestre	0	NUL	↘
Sinope	SIN3	Octeville-l'Avenel	0	NUL	→

