

Réseau de surveillance du saumon normand

Suivi des abondances du Saumon atlantique
 Protocole : Indice d'Abondance EPA par 5min

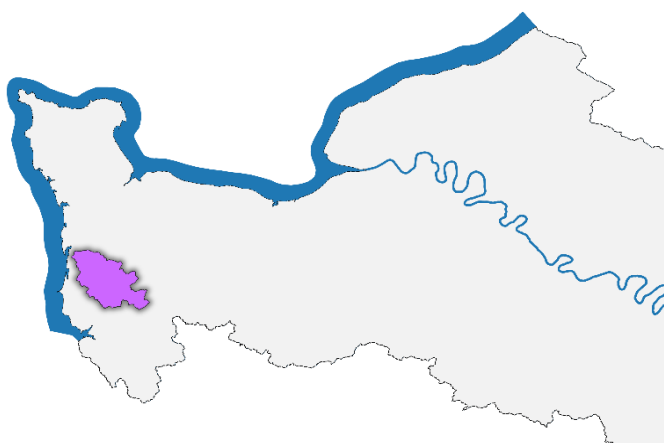


seinormigr
 Seine-Normandie Migrateurs

SIENNE

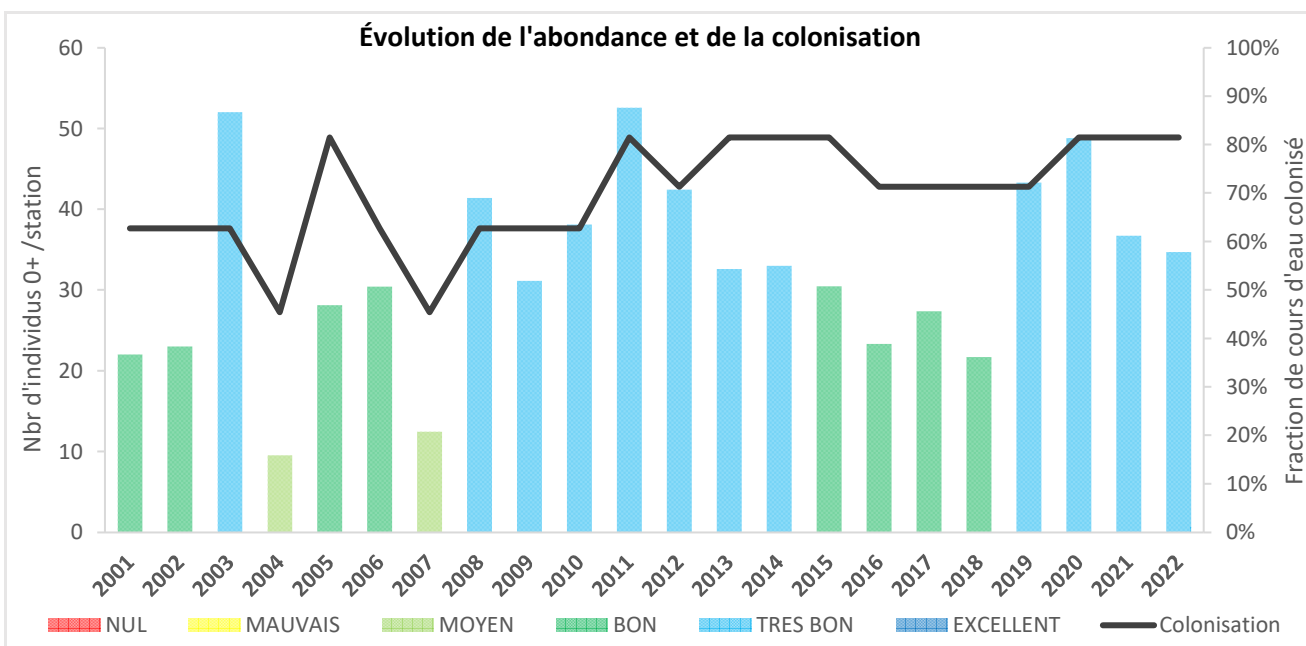
Monitoring 2022

Contexte hydrographique	Contexte géologique	Contexte territorial
Fleuve côtier	Socle ancien	Arc Normand



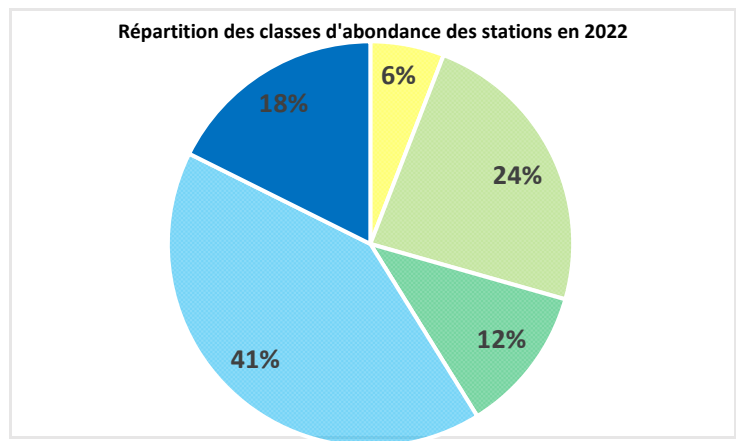
Longueur	Département	TAC	Réseau	Opérateur
88 km	50	OUI	17 stations	FDAAPPMA50

Synthèse des résultats 2022

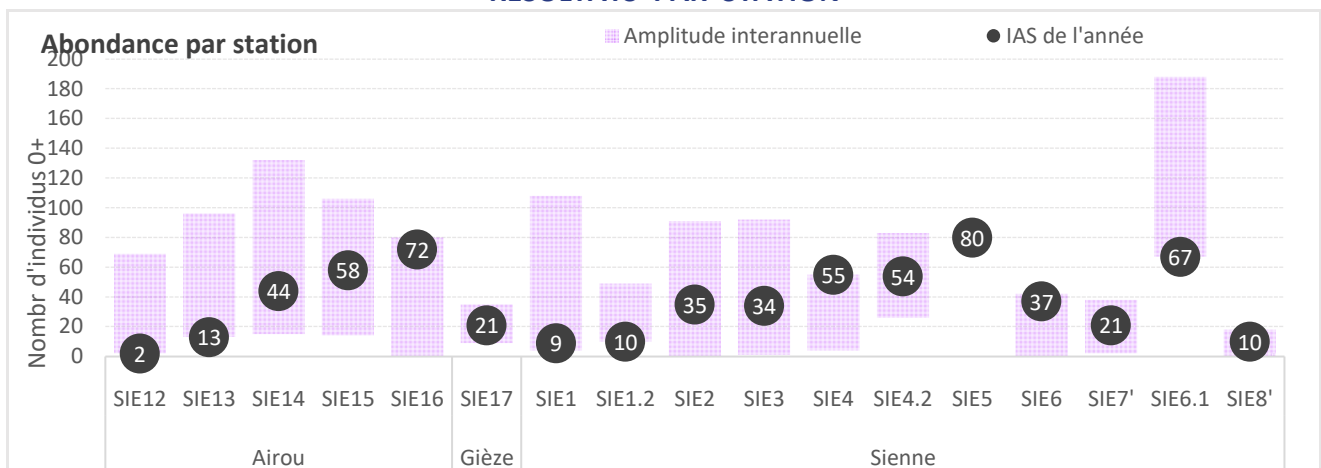


➔	Abondance moy. des 5 dernières années : 35,6 tacons /station
➔	Colonisation moy. des 5 dernières années : 75,4 % du cours d'eau colonisé

FICHE BASSIN



RÉSULTATS PAR STATION



Front de colonisation :

Ste-Cécile

Cours d'eau	Station	Commune	IAS 0+	Abondance	Tendance
Gièze	SIE17	Percy	21	BON	↘
Airou	SIE12	Mesnil-Armand	2	MAUVAIS	↘
Airou	SIE13	Mesnil-Rogues	13	MOYEN	↘
Airou	SIE14	Champrepus	44	TRES BON	→
Airou	SIE15	La Lande d'Airou	58	TRES BON	→
Airou	SIE16	Bourguenolles	72	EXCELLENT	↗
Sienne	SIE1	Cérences	9	MOYEN	↘
Sienne	SIE1.2	Ver	10	MOYEN	↘
Sienne	SIE2	Gavray	35	TRES BON	↘
Sienne	SIE3	St-Denis-le-Gast	34	TRES BON	→
Sienne	SIE4	La Baleine	55	TRES BON	↗
Sienne	SIE4.2	Hambye	54	TRES BON	↗
Sienne	SIE5	Hambye	80	EXCELLENT	?
Sienne	SIE6	Percy	37	TRES BON	↗
Sienne	SIE7'	Villedieu-les-Poêles	21	BON	→
Sienne	SIE6.1	-	67	EXCELLENT	↘
Sienne	SIE8'	Ste-Cécile	10	MOYEN	↗

