

Réseau de surveillance du saumon normand

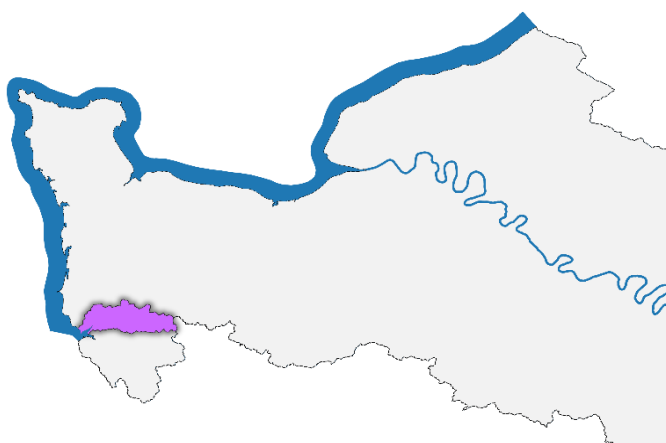
Suivi des abondances du Saumon atlantique  
 Protocole : Indice d'Abondance EPA par 5min



**SÉE**

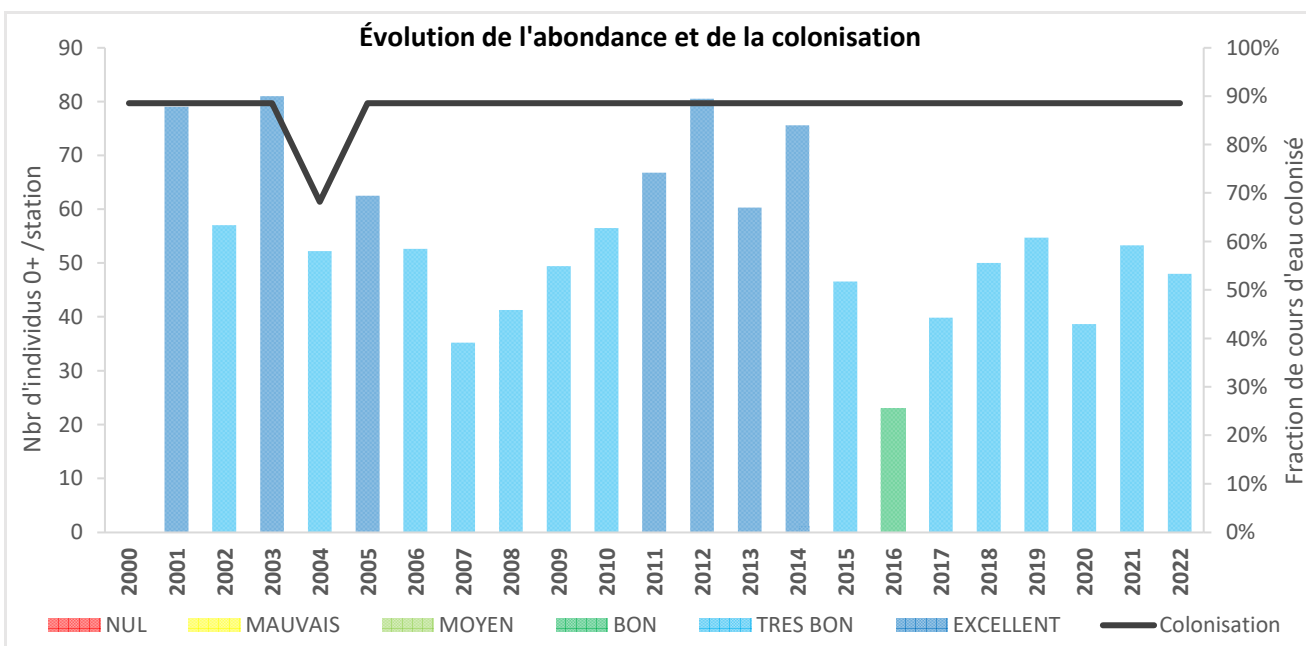
**Monitoring 2022**

Contexte hydrographique	Contexte géologique	Contexte territorial
Fluve côtier	Socle ancien	Arc Normand



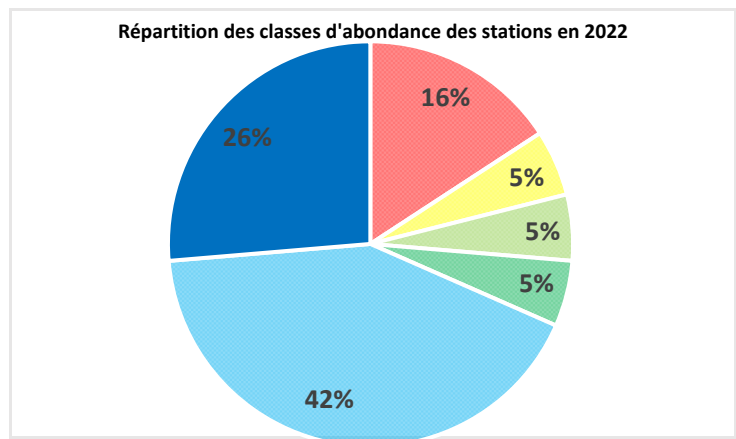
Longueur	Département	TAC	Réseau	Opérateur
66 km	50	OUI	19 stations	FDAAPPMA50

**Synthèse des résultats 2022**

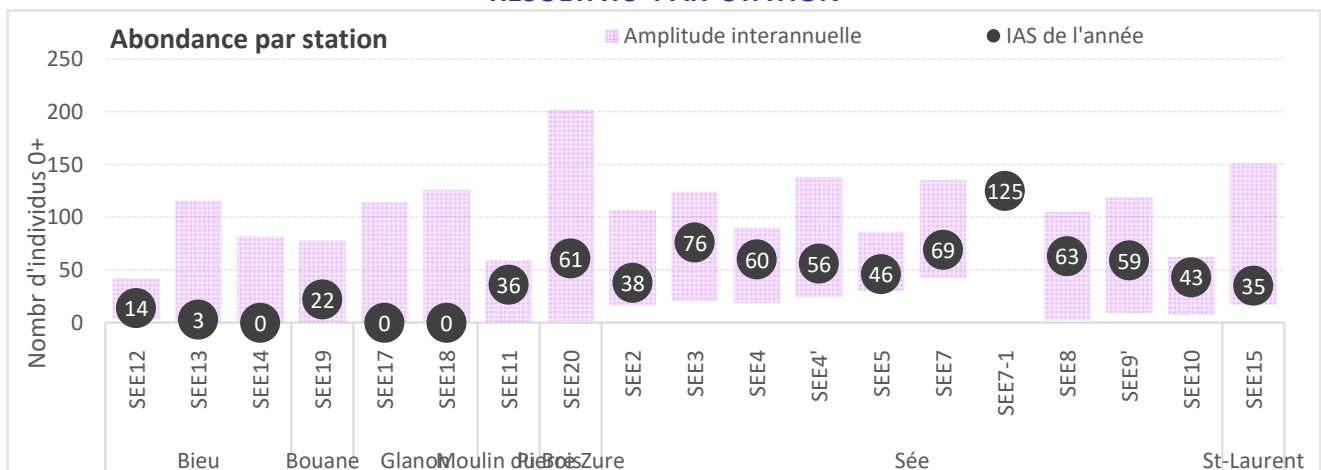


➔	Abondance moy. des 5 dernières années : <b>47,3 tacons /station</b>
➔	Colonisation moy. des 5 dernières années : <b>88,5 % du cours d'eau colonisé</b>

## FICHE BASSIN



## RÉSULTATS PAR STATION



Front de colonisation :

Sourdeval

Cours d'eau	Station	Commune	IAS 0+	Abondance	Tendance
Bouane	SEE19	Chérencé-le-Roussel	22	BON	↘
Pierre Zure	SEE20	Perriers-en-Beauficel	61	EXCELLENT	↗
St-Laurent	SEE15	St-Laurent-de-Cuve	35	TRES BON	↘
Moulin du Bois	SEE11	Tirepiéd	36	TRES BON	↗
Bieu	SEE12	Brécey	14	MOYEN	↘
Glanon	SEE17	Cuves	0	NUL	↘
Bieu	SEE13	Brécey	3	MAUVAIS	↘
Glanon	SEE18	St-Pois	0	NUL	↘
Bieu	SEE14	St Nicolas des Bois	0	NUL	↘
Sée	SEE2	Brécey	38	TRES BON	↘
Sée	SEE3	les Cresnays	76	EXCELLENT	↗
Sée	SEE4	Cuve	60	TRES BON	↗
Sée	SEE4'	Cuve	56	TRES BON	→
Sée	SEE5	Mesnil Gilbert	46	TRES BON	↘
Sée	SEE7	Chérencé-le-Roussel	69	EXCELLENT	→
Sée	SEE7-1	Perriers-en-Beauficel	125	EXCELLENT	?
Sée	SEE8	Brouains	63	EXCELLENT	↗
Sée	SEE9'	Brouains	59	TRES BON	↗
Sée	SEE10	Sourdeval	43	TRES BON	↗

