

Réseau de surveillance du saumon normand

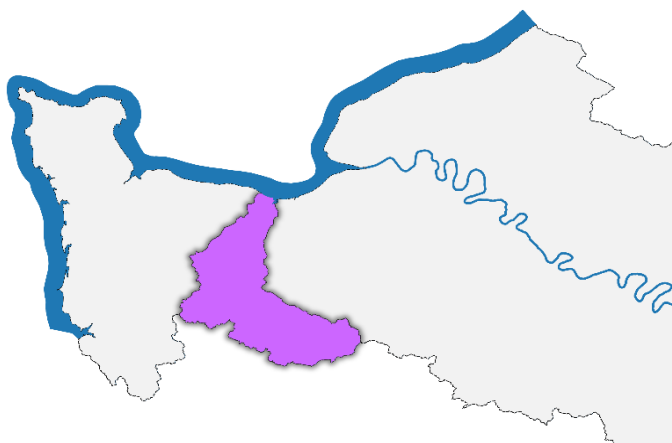
Suivi des abondances du Saumon atlantique
 Protocole : Indice d'Abondance EPA par 5min



ORNE

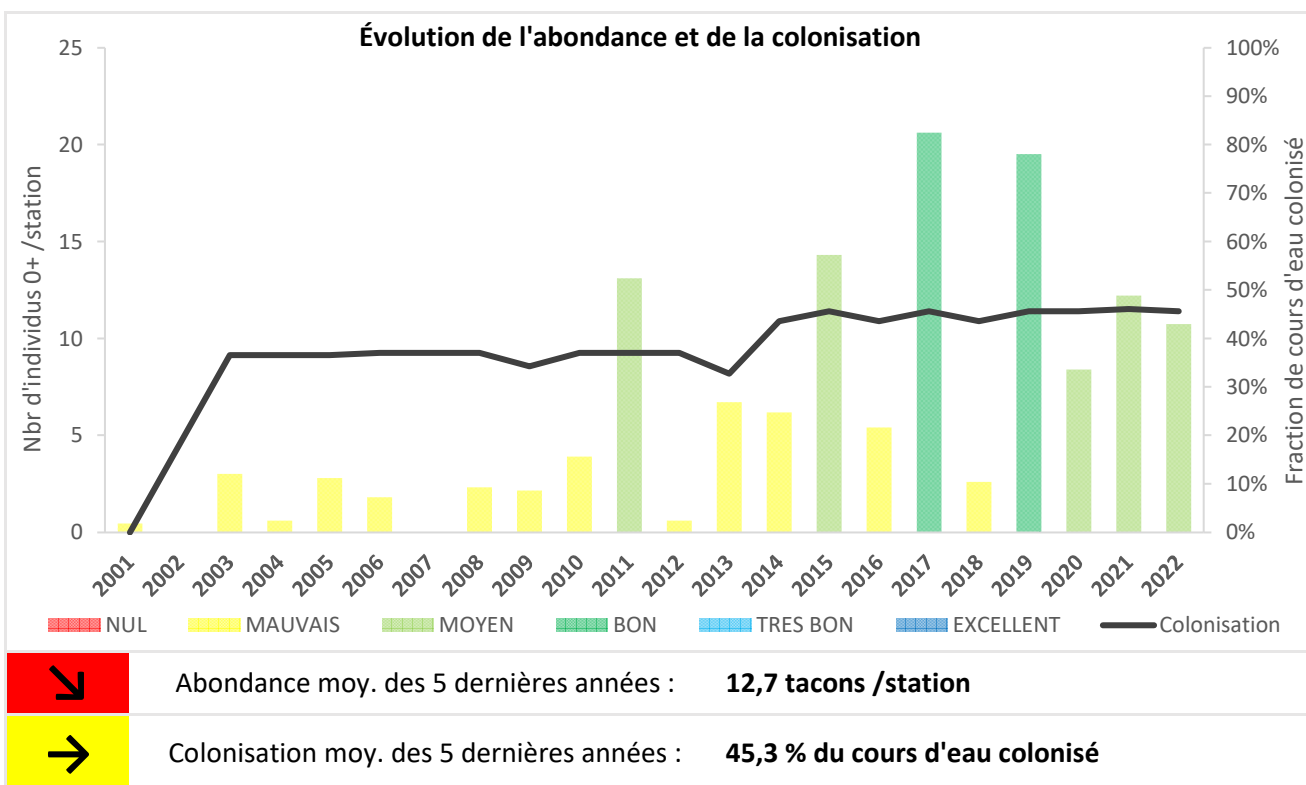
Monitoring 2022

Contexte hydrographique	Contexte géologique	Contexte territorial
Fluve côtier	Socle ancien	Arc Normand

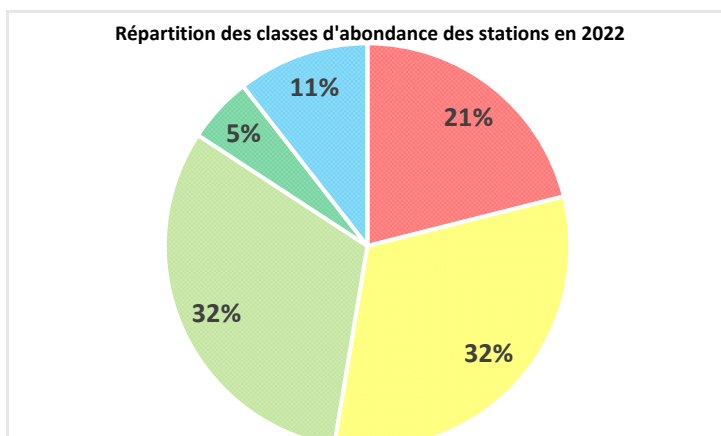


Longueur	Département	TAC	Réseau	Opérateur
170 km	14	NON	19 stations	FDAAPPMA50

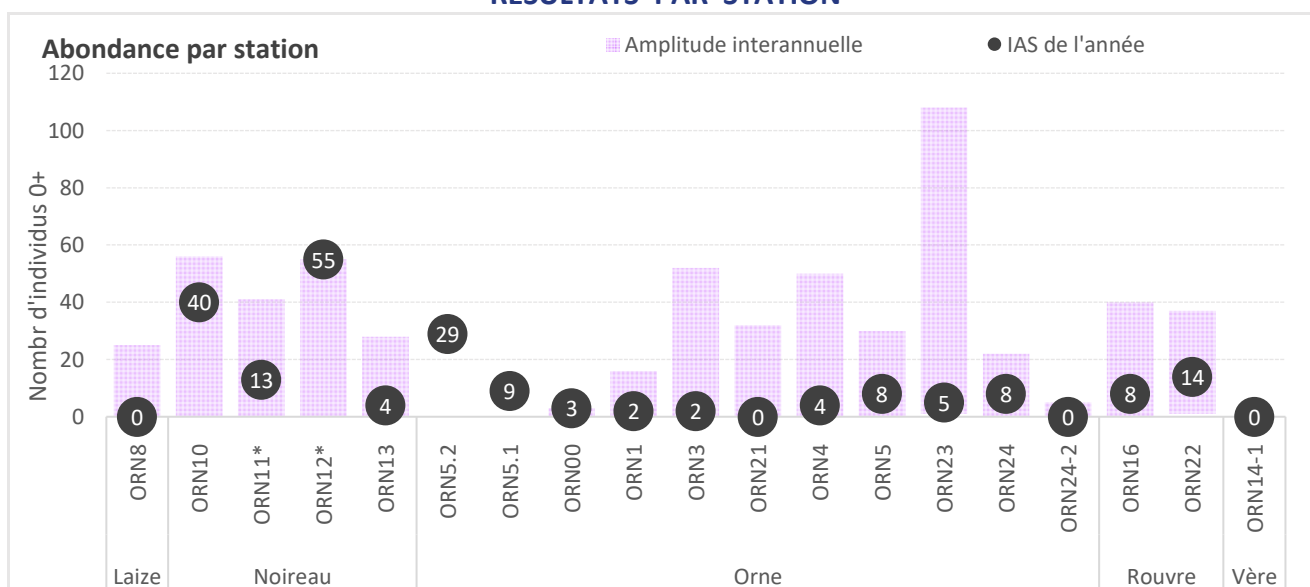
Synthèse des résultats 2022



FICHE BASSIN



RÉSULTATS PAR STATION



Front de colonisation :

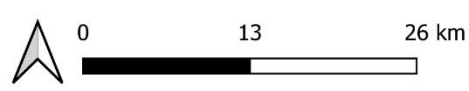
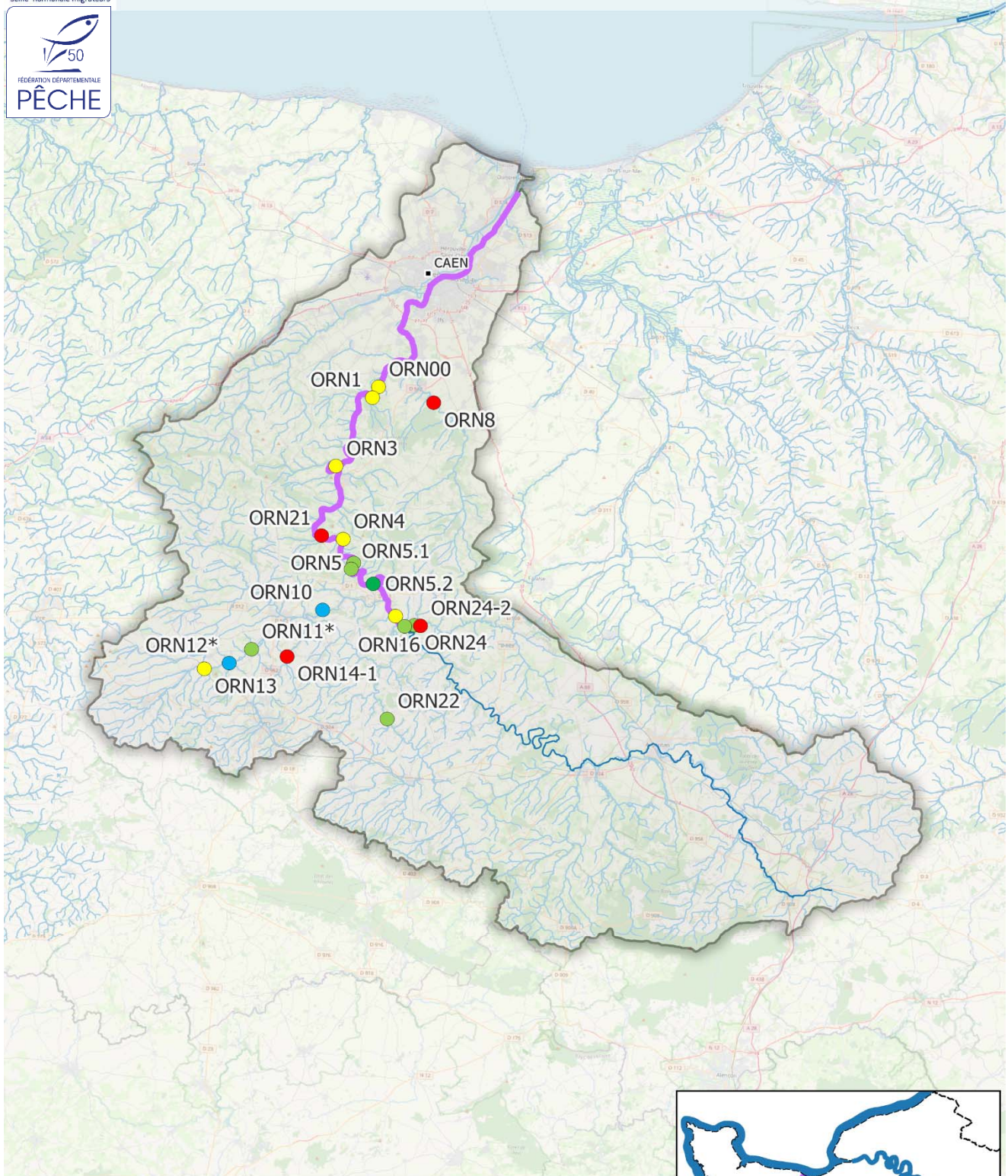
Mesnil Villement

Cours d'eau	Station	Commune	IAS 0+	Abondance	Tendance
Vère	ORN14-1	Ste Honorine-la-Chardonne	0	NUL	?
Laize	ORN8	Fresnet le Puceux	0	NUL	→
Orne	ORN5.2	la Courbe	29	BON	?
Orne	ORN5.1	Le Bô	9	MOYEN	?
Rouvre	ORN16	Rouvou	8	MOYEN	↘
Noireau	ORN10	St-Denis de Méré	40	TRES BON	↗
Rouvre	ORN22	la Carneille Ste Honorine	14	MOYEN	↗
Noireau	ORN11*	Caligny	13	MOYEN	↘
Noireau	ORN12*	Cerisy-Belle-Etoile	55	TRES BON	↗
Noireau	ORN13	Monsecret	4	MAUVAIS	↘
Orne	ORN00	Mutrécý	3	MAUVAIS	↗
Orne	ORN1	Grimbosq	2	MAUVAIS	↘
Orne	ORN3	Tursy / Cursy	2	MAUVAIS	↘
Orne	ORN21	St Laurent sur Orne	0	NUL	↘
Orne	ORN4	Clécý	4	MAUVAIS	↘
Orne	ORN5	Clécý	8	MOYEN	↘
Orne	ORN23	Mesnil Villement	5	MAUVAIS	↘
Orne	ORN24	Mesnil Villement	8	MOYEN	↗
Orne	ORN24-2	St Philpbert	0	NUL	↘

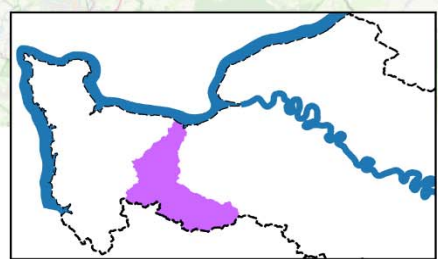


Indice d'Abondance Saumon

Orne 2022



- Linéaire colonisé
- NUL
- MAUVAIS
- MOYEN
- BON
- TRES BON
- EXCELLENT



© OpenStreetMap - BD TOPAGE® - SEINORMIGR | 2022