

Réseau de surveillance du saumon normand

Suivi des abondances du Saumon atlantique  
 Protocole : Indice d'Abondance EPA par 5min



**DIVETTE**

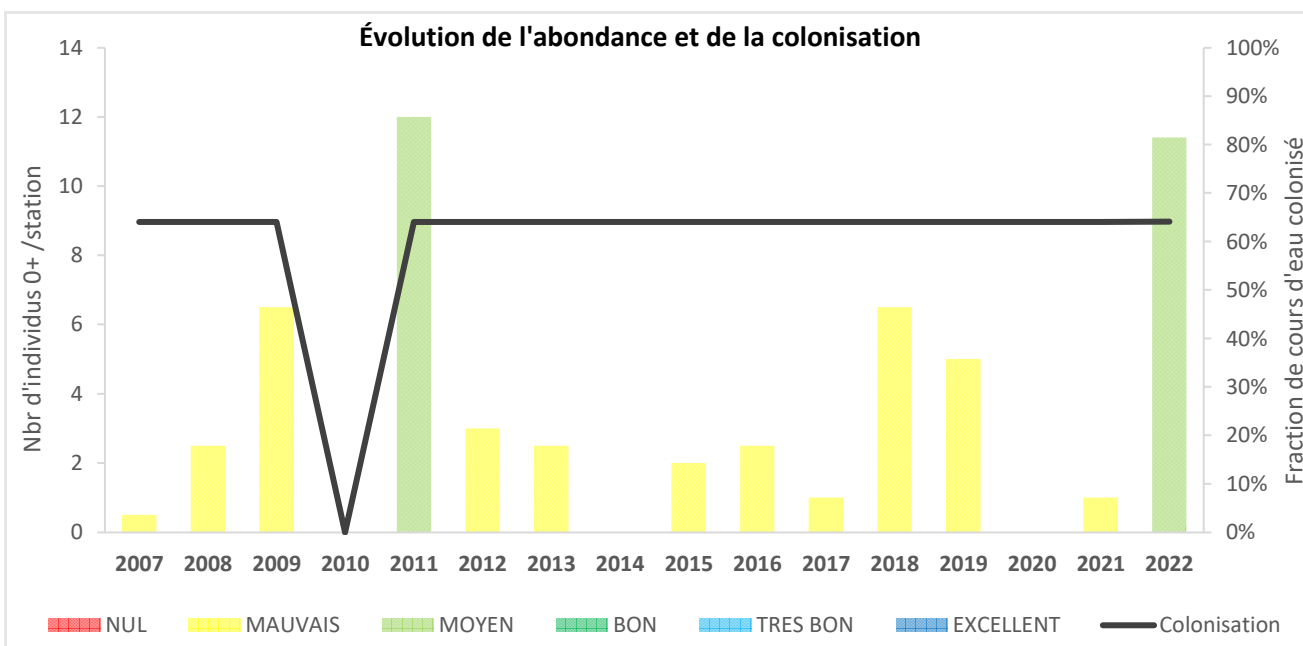
**Monitoring 2022**

Contexte hydrographique	Contexte géologique	Contexte territorial
Fleuve côtier	Socle ancien	Arc Normand



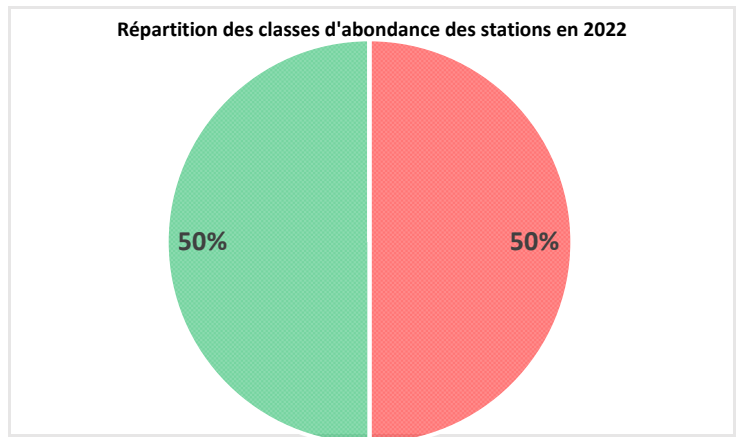
Longueur	Département	TAC	Réseau	Opérateur
23 km	50	NON	2 stations	FDAAPPMA50

**Synthèse des résultats 2022**

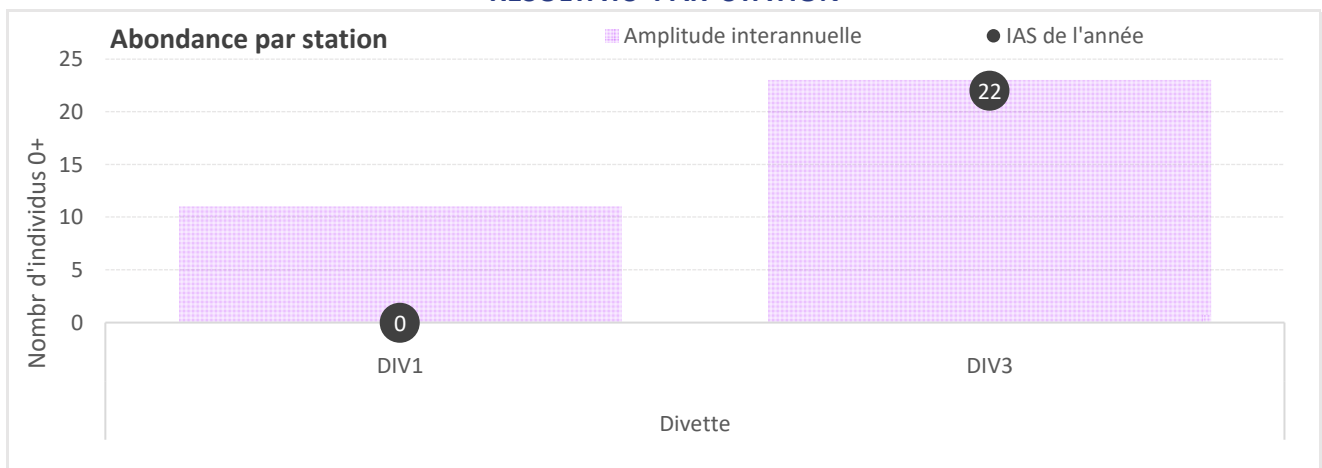


	Abondance moy. des 5 dernières années : <b>3,4 tacons /station</b>
	Colonisation moy. des 5 dernières années : <b>64 % du cours d'eau colonisé</b>

## FICHE BASSIN



### RÉSULTATS PAR STATION



Front de colonisation :

**Teurtheville-Hague**

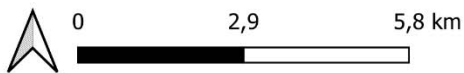
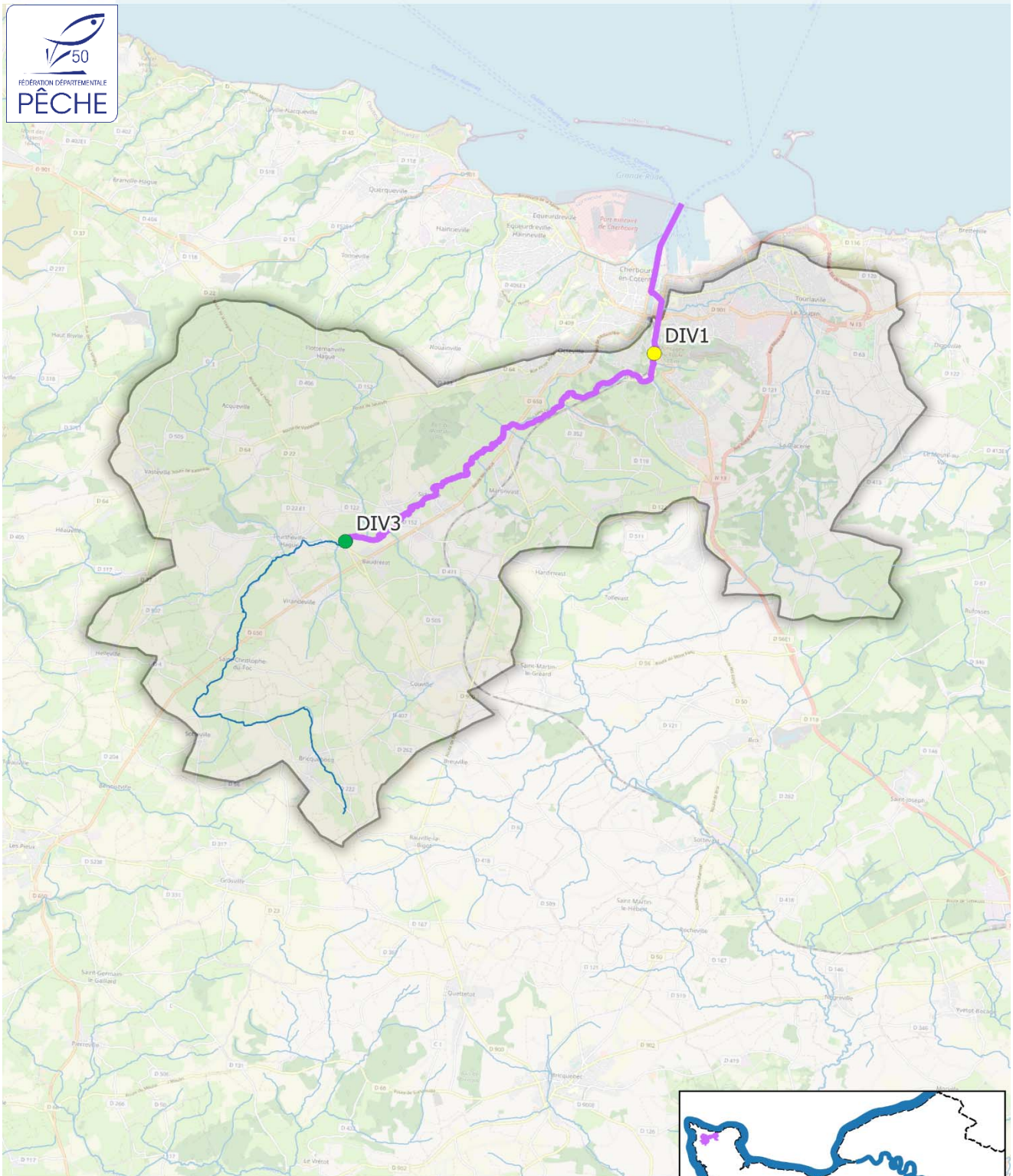
Cours d'eau	Station	Commune	IAS 0+	Abondance	Tendance
Divette	DIV1	Cherbourg	0	<b>MAUVAIS</b>	↘
Divette	DIV3	Teurtheville-Hague	22	<b>BON</b>	↗



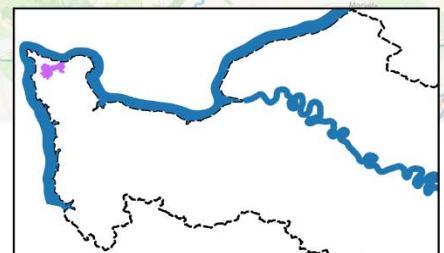
seinermier  
Seine-Normandie Migrateurs

# Indice d'Abondance Saumon

# Divette 2022



- Linéaire colonisé
- NUL
- MAUVAIS
- MOYEN
- BON
- TRES BON
- EXCELLENT



© OpenStreetMap - BD TOPAGE® - SEINORMIGR | 2022