

Plan de gestion Anguille - UGA Seine-Normandie

Suivi des abondances de l'Anguille européenne
 Protocole : Indice d'Abondance par EPA 30 points



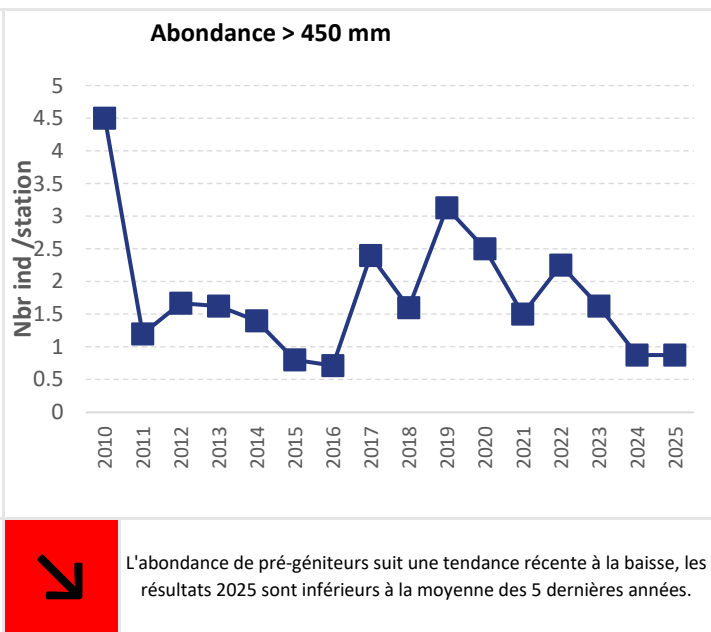
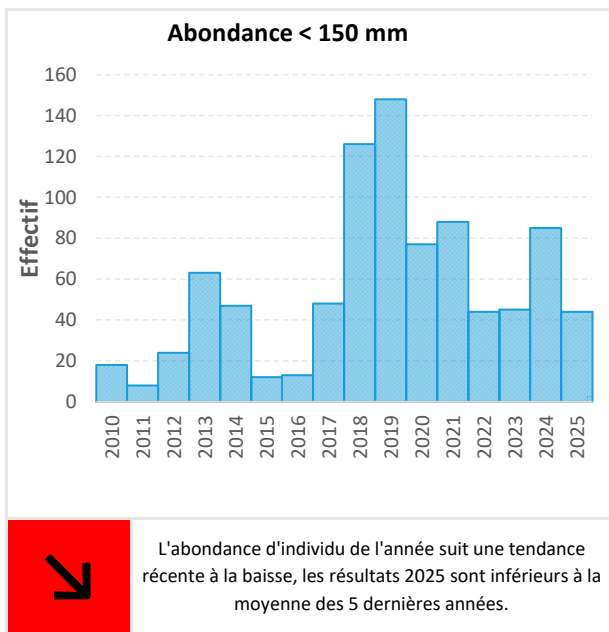
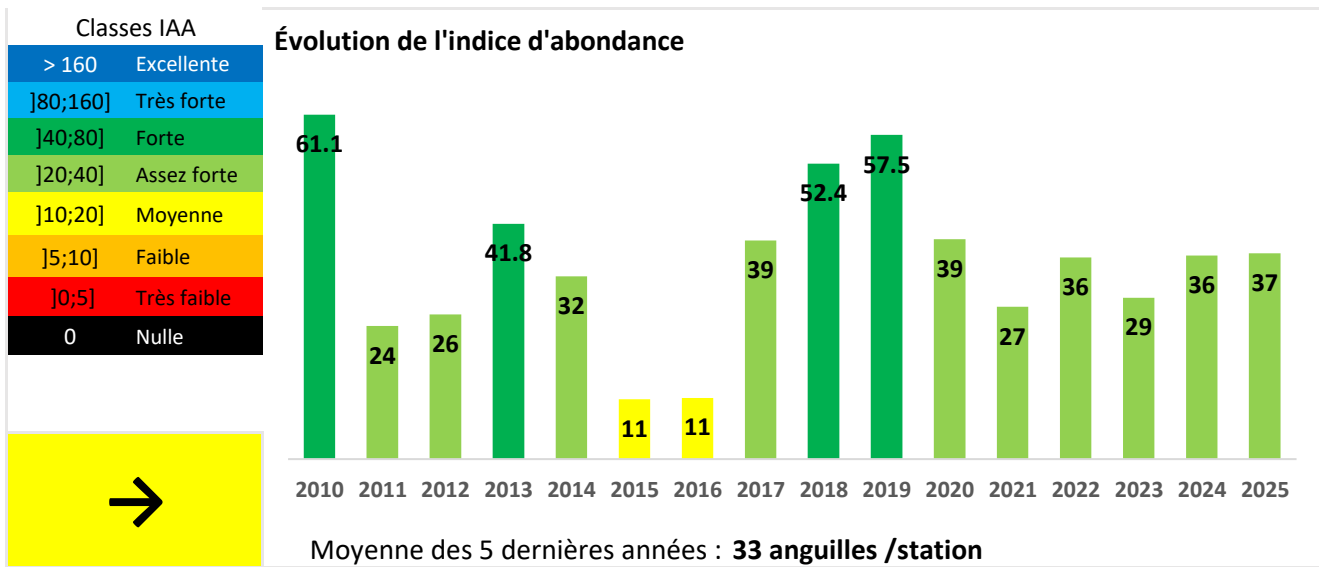
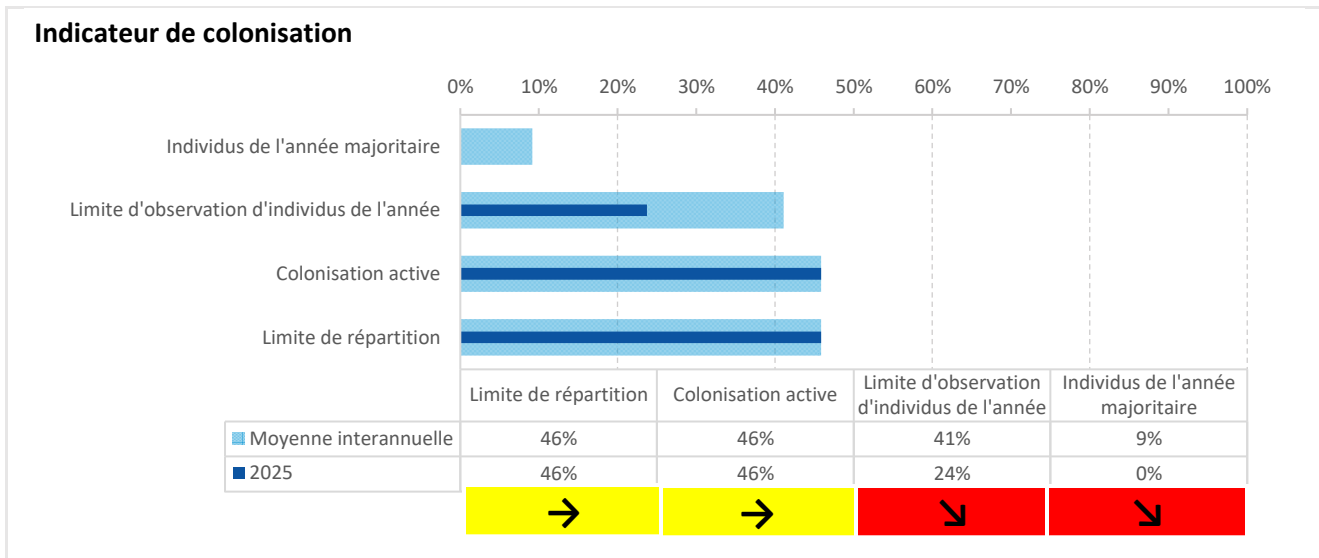
seinenormandie
 Seine-normandie Migrateurs

ORNE

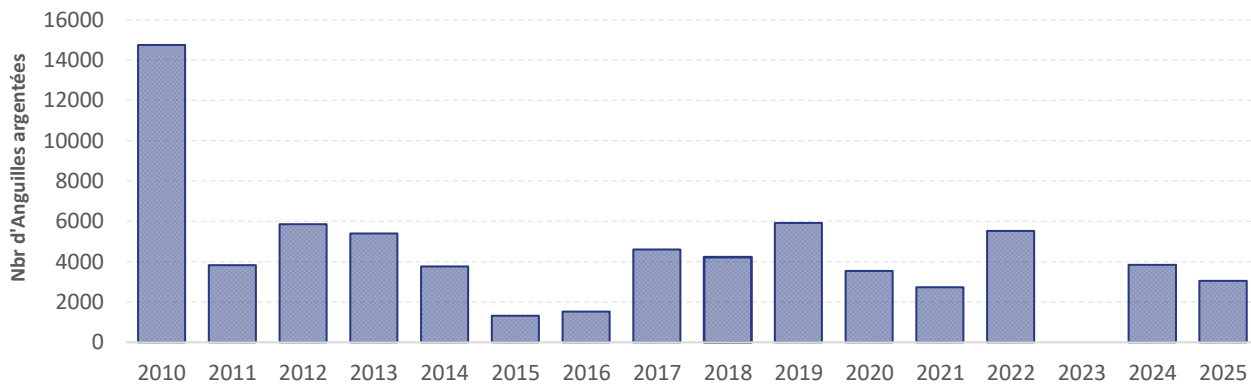
Monitoring 2025

Contexte hydrographique		Contexte géologique		Contexte territorial	
Fluve côtier		Socle ancien		Arc Normand	
Longueur	Département	Réseau		Opérateur	
157 km	14	Réseau anguille annuel	8 stations	FDAAPPMA14	

Station	Commune	Classe d'abondance	LMD	Effectif total	Proportion < 300 mm	Tendance récente
Clécy	FAIBLE	↘	9.0	1		4560.0%
Grimbosq	TRES FORTE	→	135.0	1		2070.0%
Mesnil-Villerr	MOYENNE	↗	16.0	1		6490.0%
Ménil-Herme	FAIBLE	↘	10.0	1		7200.0%
l-Hubert-sur-	ASSEZ FORTE	↗	22.0	1		6110.0%
Saint-Rémy	TRES FAIBLE	↘	5.0	0		4160.0%
Le Hom	ASSEZ FORTE	↗	32.0	1		3730.0%
Le Hom	FORTE	↗	63.0	1		3050.0%



Niveau d'échappement annuel de géniteur

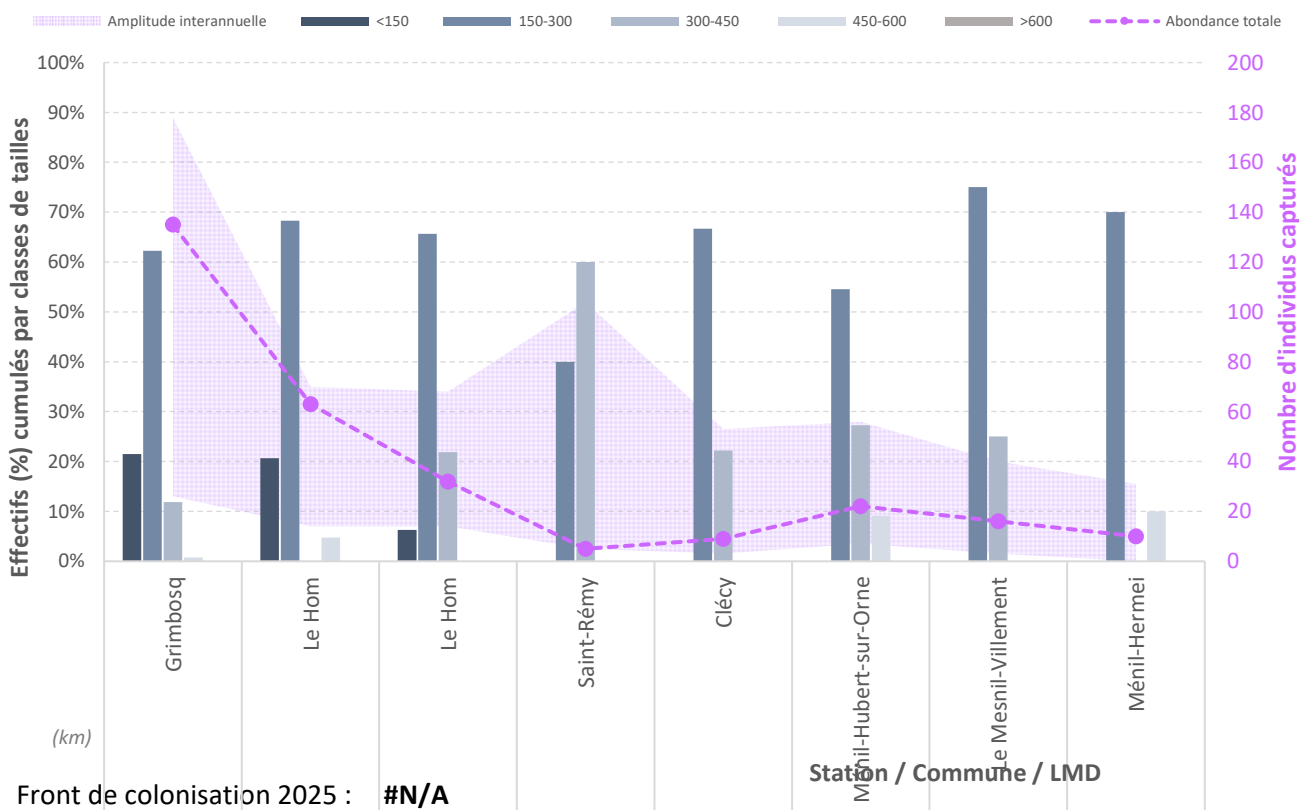


L'estimation de l'échappement en Anguille argentée suit une tendance récente stable, les résultats 2025 sont équivalents à la moyenne des 5 dernières années.



RÉSULTATS PAR STATION

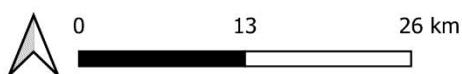
Abondance et classes de tailles par station des anguilles capturées par EPA





Indice d'Abondance Anguille

Orne 2025



Classes d'abondance :

- | | |
|---------------|---------------|
| ● NULLE | ● ASSEZ FORTE |
| ● TRES FAIBLE | ● FORTE |
| ● FAIBLE | ● TRES FORTE |
| ● MOYENNE | ● EXCELLENTE |



© OpenStreetMap - BD TOPAGE® - SEINORMIGR | 2025