

Plan de gestion Anguille - UGA Seine-Normandie

Suivi des abondances de l'Anguille européenne
 Protocole : Indice d'Abondance par EPA 30 points



seinormigr
 Seine-Normandie Migrateurs

BRESLE

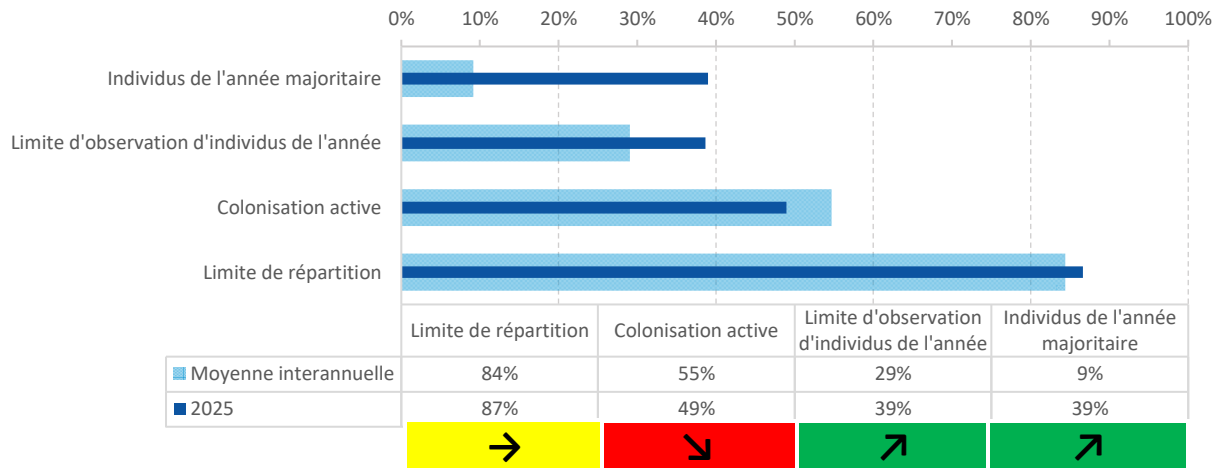
Monitoring 2025

Contexte hydrographique		Contexte géologique		Contexte territorial	
Fleuve côtier		Rivière calcaire		Arc Normand	
Longueur	Département	Réseau	Opérateur		
68 km	76	Réseau anguille annuel	15 stations SEINORMIGR		

Station	Commune	Classe d'abondance	LMD	Effectif total	Proportion < 300 mm	Tendance récente
BRE 1	Eu	ASSEZ FORTE	3.9	31	80.6%	↘
BRE 2	Bouvaincourt	ASSEZ FORTE	10.9	28	71.4%	↗
BRE 3	Bouvaincourt	ASSEZ FORTE	12.5	28	64.3%	↗
BRE 4	Incheville	MOYENNE	16.9	13	84.6%	↘
BRE 5	Gamaches	FAIBLE	17.4	7	71.4%	↗
BRE 6	Gamaches	TRES FAIBLE	23.1	3	33.3%	↘
BRE 7	Bouttencourt	TRES FAIBLE	26.3	4	75.0%	↘
BRE 8	Monchaux-Soreng	TRES FAIBLE	26.3	4	75.0%	↗
BRE 9	Blangy-sur-Bresle	TRES FAIBLE	33.3	3	66.7%	↘
BRE 10	Blangy-sur-Bresle	NULLE	34.2	0	0.0%	↘
BRE 11	Nesle-Normandeuse	TRES FAIBLE	38.4	1	0.0%	↘
BRE 12	Vieux-Rouen-sur-Bresle	NULLE	45.1	0	0.0%	↘
BRE 13	Vieux-Rouen-sur-Bresle	TRES FAIBLE	47.2	2	0.0%	↗
BRE 14	Saint-Germain-sur-Bresle	TRES FAIBLE	51.4	2	0.0%	↘
BRE 15	Aumale	TRES FAIBLE	58.9	1	0.0%	→

FICHE BASSIN

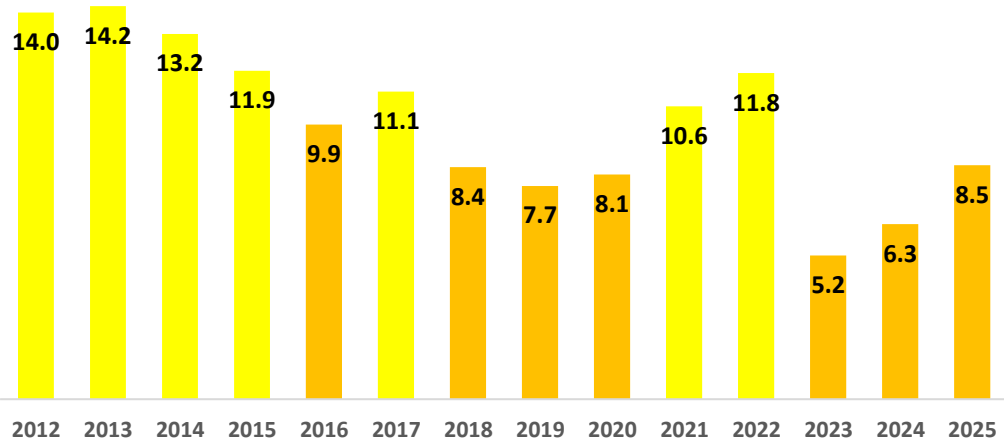
Indicateur de colonisation



Classes IAA

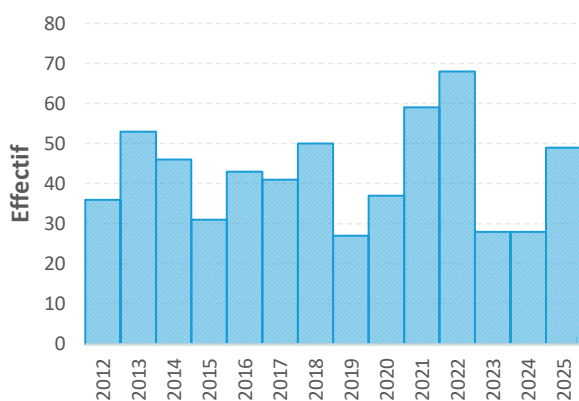
> 160	Excellente
]80;160]	Très forte
]40;80]	Forte
]20;40]	Assez forte
]10;20]	Moyenne
]5;10]	Faible
]0;5]	Très faible
0	Nulle

Évolution de l'indice d'abondance



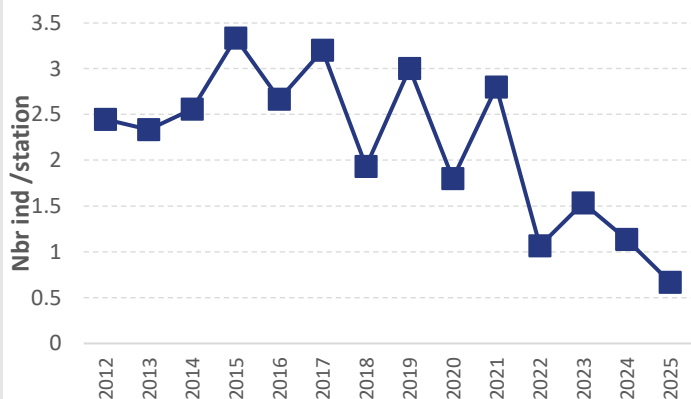
Moyenne des 5 dernières années : **8 anguilles /station**

Abondance < 150 mm



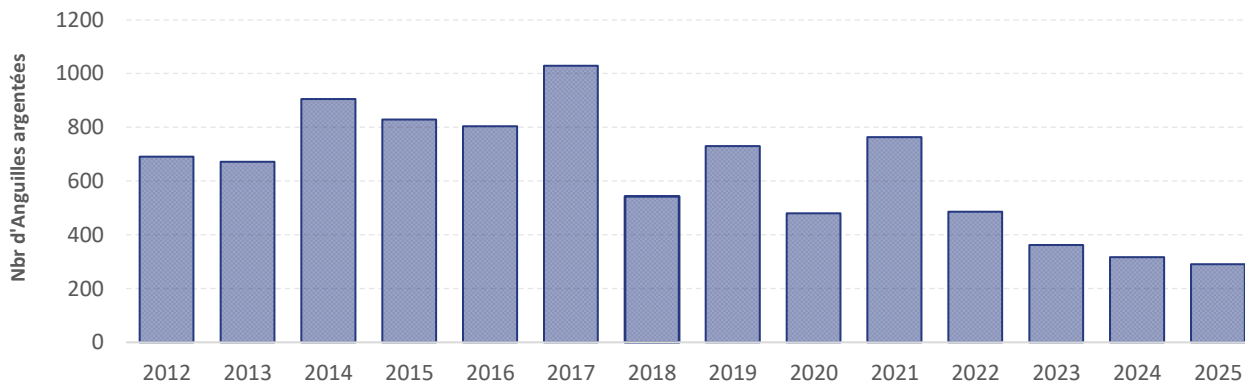
L'abondance d'individu de l'année suit une tendance récente à la hausse, les résultats 2025 sont supérieurs à la moyenne des 5 dernières années.

Abondance > 450 mm



L'abondance de pré-géniteurs suit une tendance récente à la baisse, les résultats 2025 sont inférieurs à la moyenne des 5 dernières années.

Niveau d'échappement annuel de géniteur

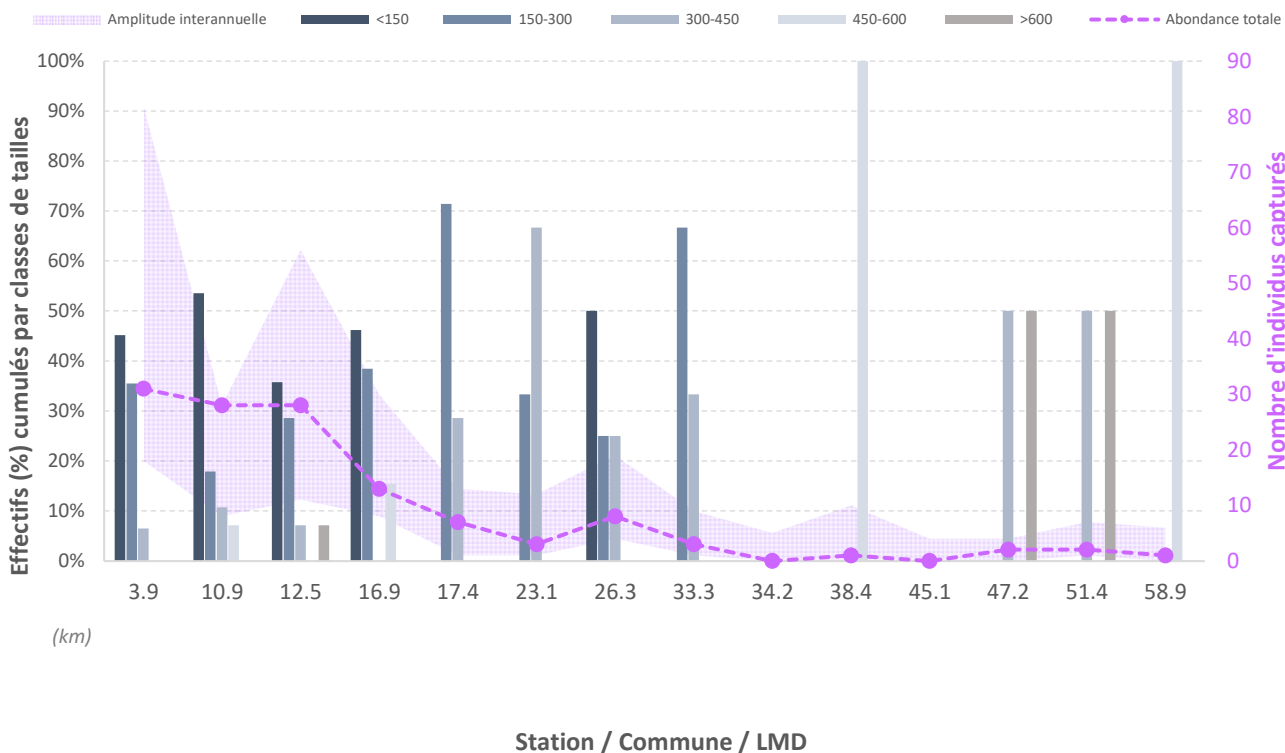


L'estimation de l'échappement en Anguille argentée suit une tendance récente à la baisse, les résultats 2025 sont inférieurs à la moyenne des 5 dernières années.

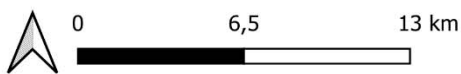
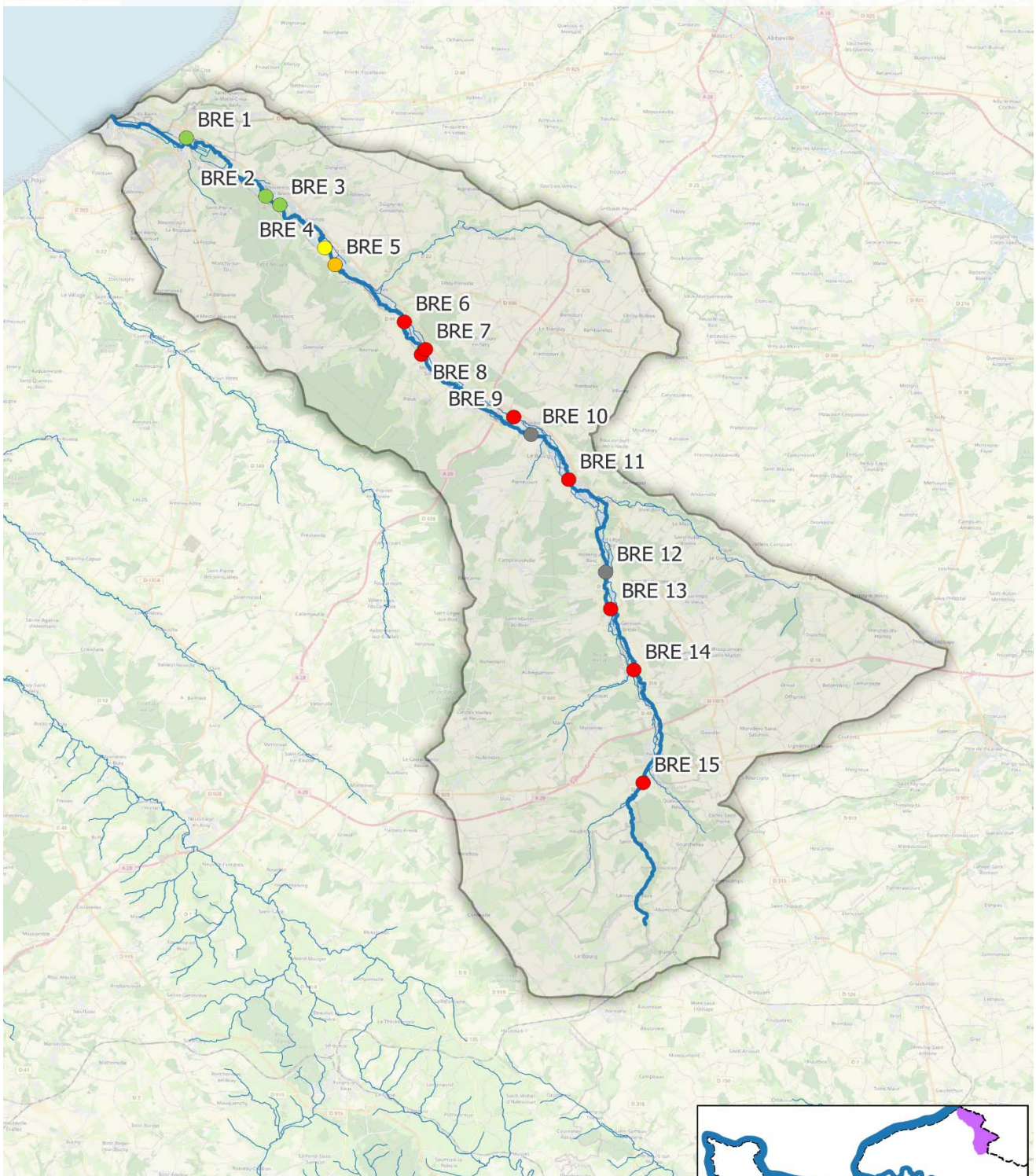


RÉSULTATS PAR STATION

Abondance et classes de tailles par station des anguilles capturées par EPA 2022



Front de colonisation 2025 : **Blangy-sur-Bresle (BRE 9)**



Classes d'abondance :

- NULLE
- TRES FAIBLE
- FAIBLE
- MOYENNE
- ASSEZ FORTE
- FORTE
- TRES FORTE
- EXCELLENTE

