

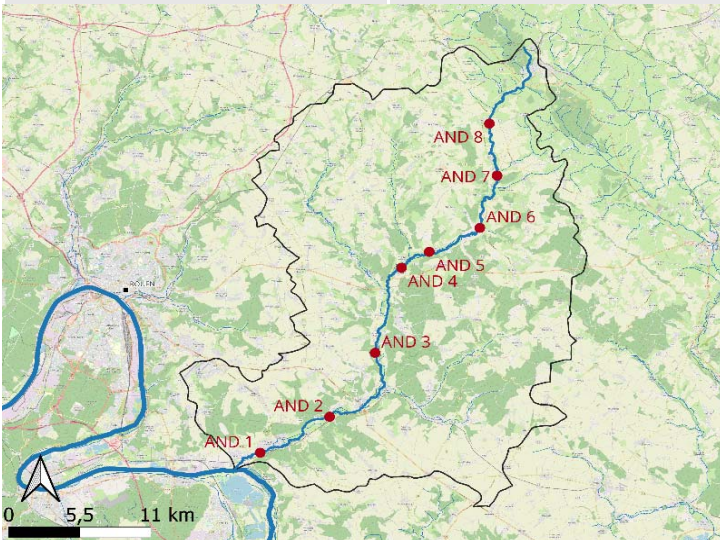

Plan de gestion Anguille - UGA Seine-Normandie

Suivi des abondances de l'Anguille européenne
 Protocole : Indice d'Abondance par EPA 30 points



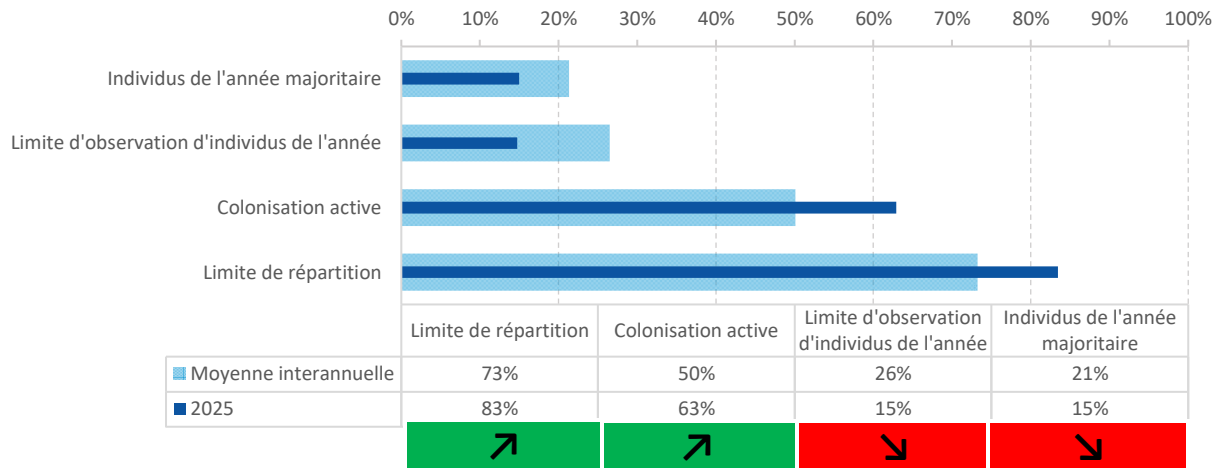
seinormigr
 Seine-Normandie Migrateurs

ANDELLE**Monitoring 2025**

Contexte hydrographique		Contexte géologique		Contexte territorial	
Bassin Seine		Rivière calcaire		Arc Normand	
					
Longueur	Département	Réseau		Opérateur	
55 km	27 / 76	Réseau anguille annuel	8 stations	FDAAPPMA27 & SEINORMIGR	

Station	Commune	Classe d'abondance	LMD	Effectif total	Proportion < 300 mm	Tendance récente
AND 1	Romilly-sur-Andelle	TRES FORTE	1.0	111	96.4%	↗
AND 2	Radepont	TRES FAIBLE	8.1	3	100.0%	↘
AND 3	Perriers-sur-Andelle	FAIBLE	17.0	7	0.0%	↗
AND 4	Croisy-sur-Andelle	NULLE	25.8	0	0.0%	↘
AND 5	Morville-sur-Andelle	NULLE	28.8	0	0.0%	↘
AND 6	Nolléval	TRES FAIBLE	34.6	2	50.0%	↗
AND 7	Sigy-en-Bray	NULLE	40.4	0	0.0%	↘
AND 8	Rouvray-Catillon	TRES FAIBLE	45.9	1	0.0%	↗

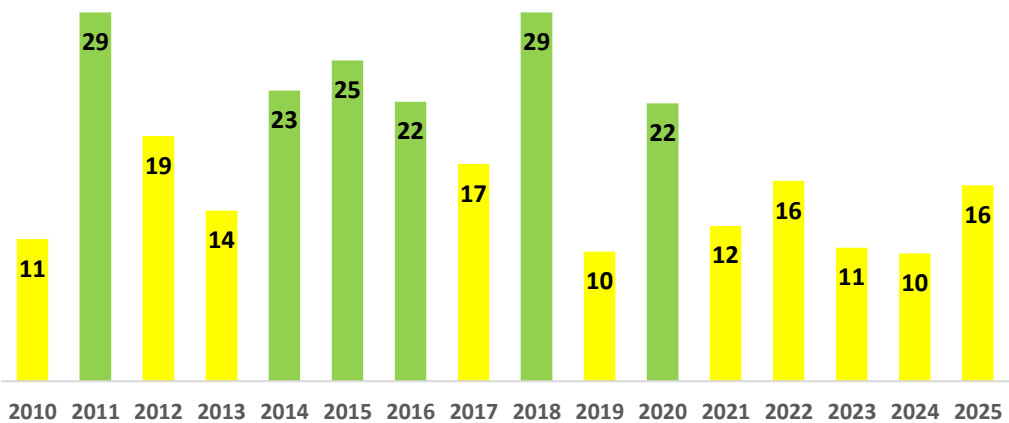
Indicateur de colonisation



Classes IAA

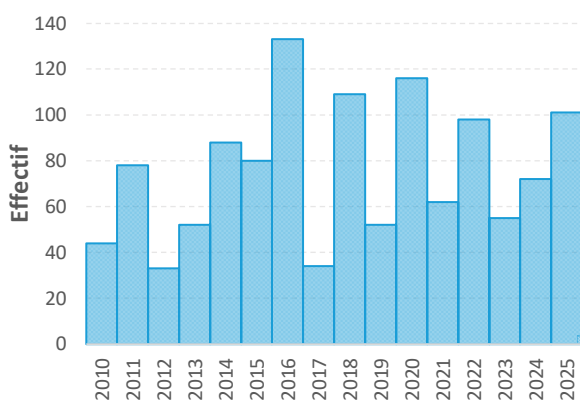
> 160	Excellente
]80;160]	Très forte
]40;80]	Forte
]20;40]	Assez forte
]10;20]	Moyenne
]5;10]	Faible
]0;5]	Très faible
0	Nulle

Évolution de l'indice d'abondance



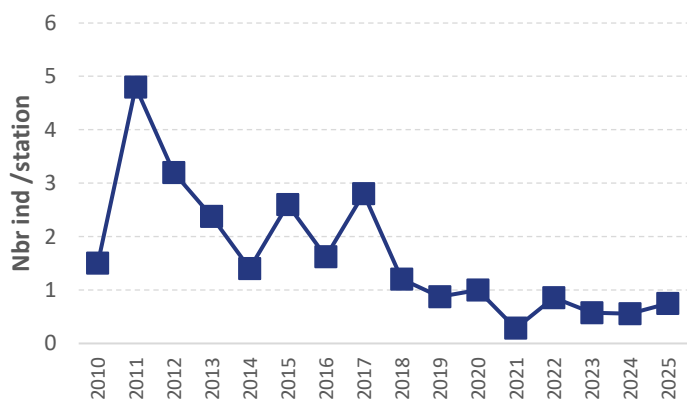
Moyenne des 5 dernières années : 14 anguilles /station

Abondance < 150 mm



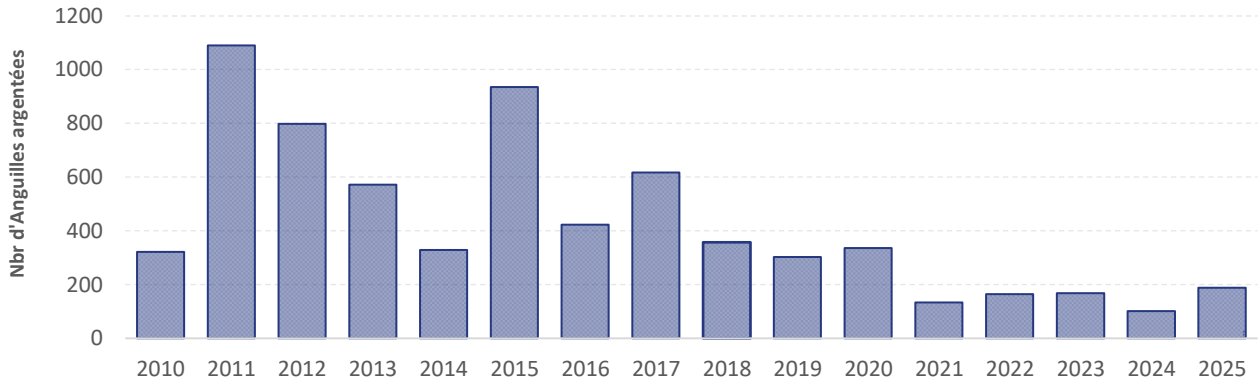
L'abondance d'individu de l'année suit une tendance récente à la hausse, les résultats 2025 sont supérieurs à la moyenne des 5 dernières années.

Abondance > 450 mm



L'abondance de pré-géniteurs suit une tendance récente à la hausse, les résultats 2025 sont supérieurs à la moyenne des 5 dernières années.

Niveau d'échappement annuel de géniteur

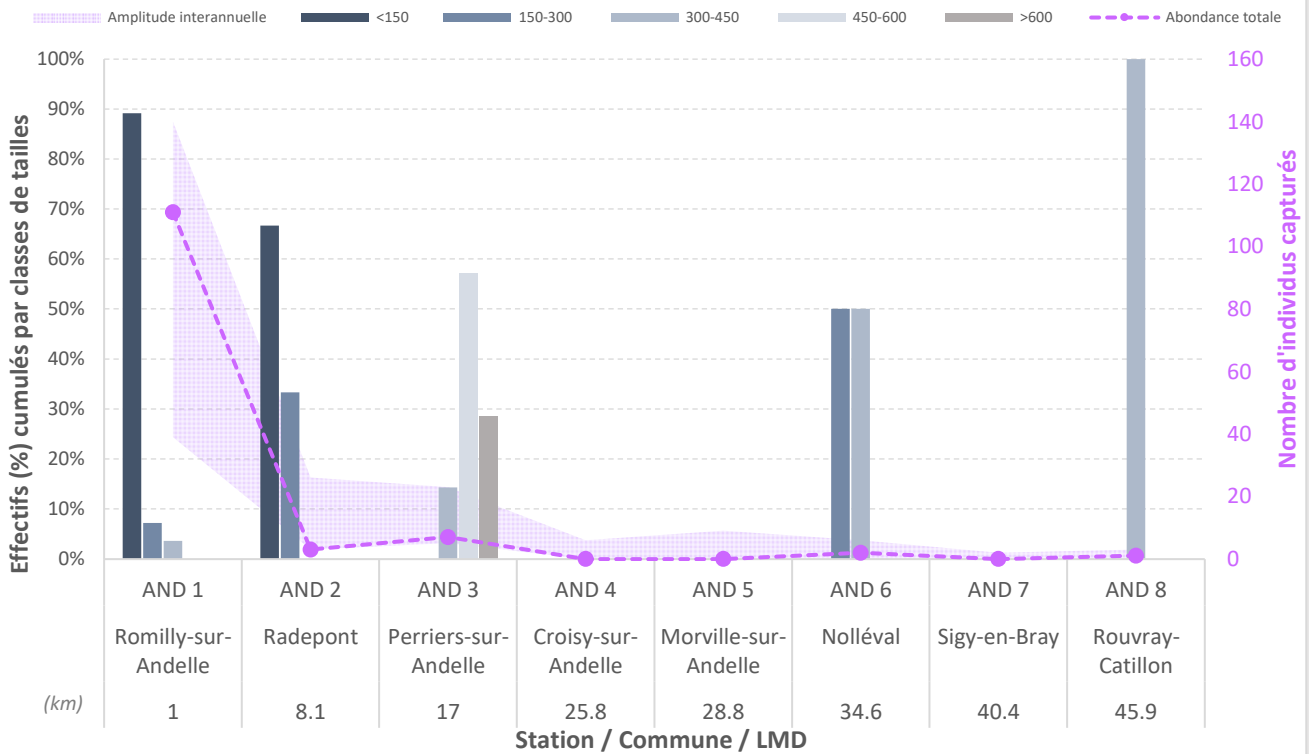


L'estimation de l'échappement en Anguille argentée suit une tendance récente stable, les résultats 2025 sont équivalents à la moyenne des 5 dernières années.



RÉSULTATS PAR STATION

Abondance et classes de tailles par station des anguilles capturées par EPA 2022



Front de colonisation 2025 : **Nolléval (AND 6)**

