

Plan de gestion Anguille - UGA Seine-Normandie

Suivi des abondances de l'Anguille européenne
 Protocole : Indice d'Abondance par EPA 30 points



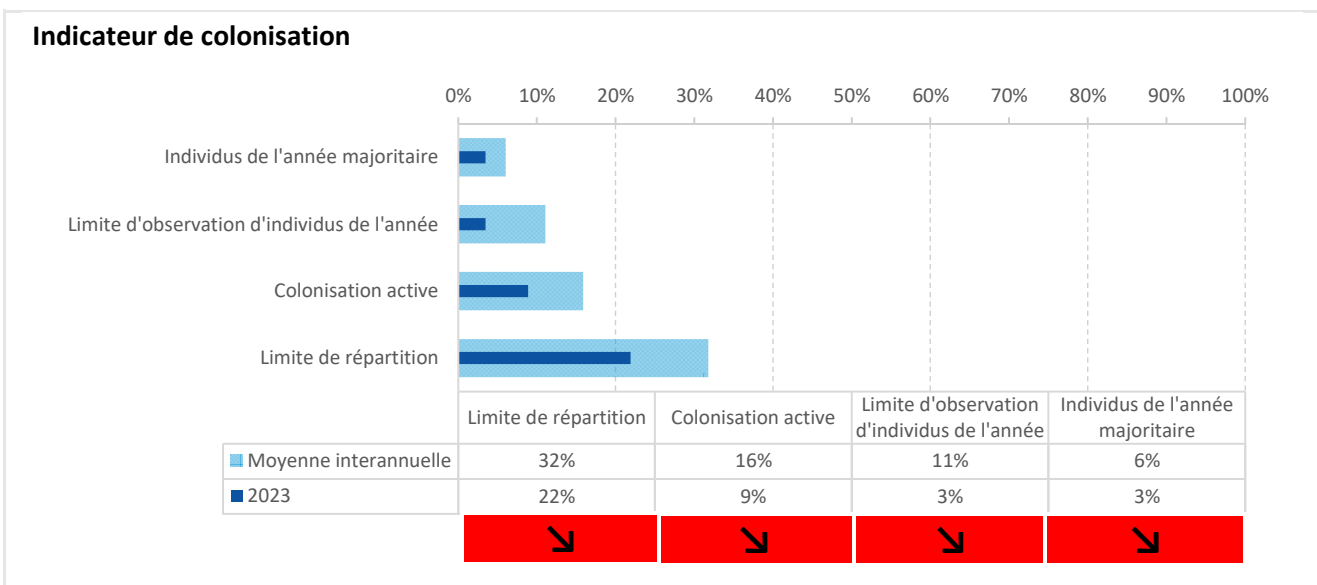
seinenormier
 Seine-Normandie Migrateurs

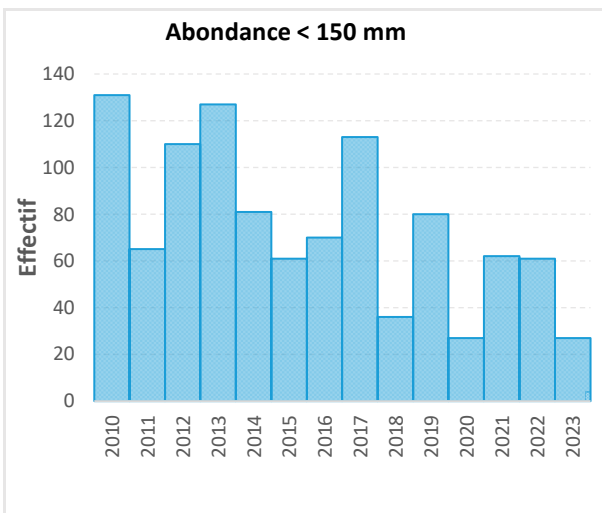
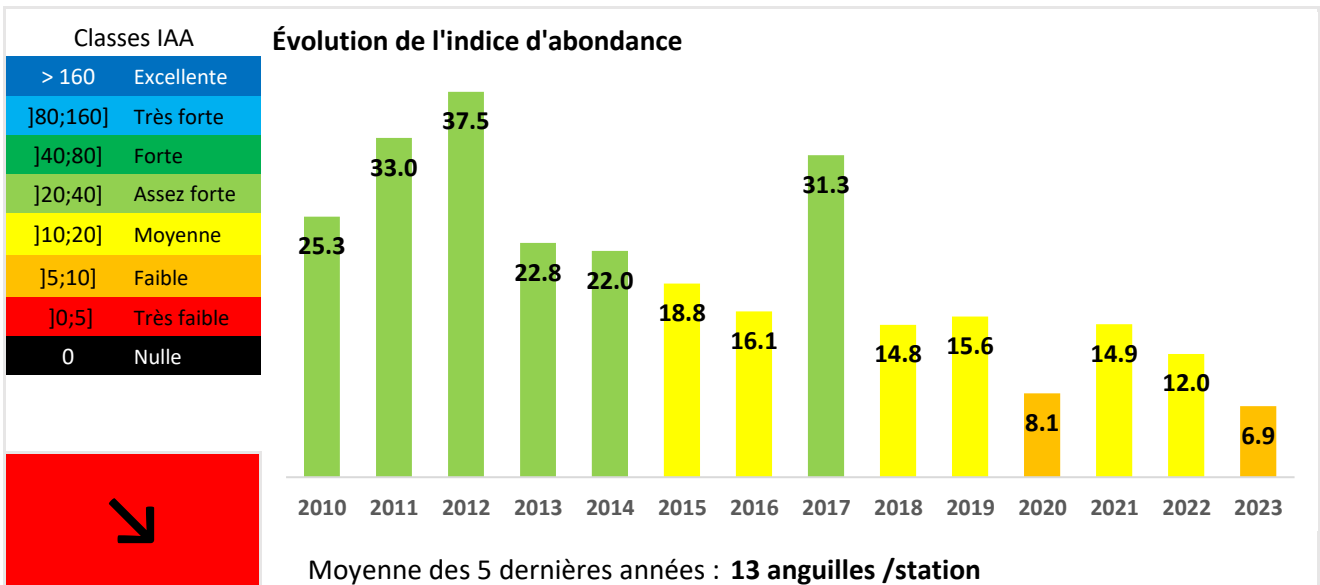
RISLE
Monitoring 2023

Contexte hydrographique		Contexte géologique		Contexte territorial	
Bassin Seine		Rivière calcaire		Arc Normand	
Longueur	Département	Réseau		Opérateur	
127 km	27	Réseau anguille annuel	9 stations	FDAAPPMA27	

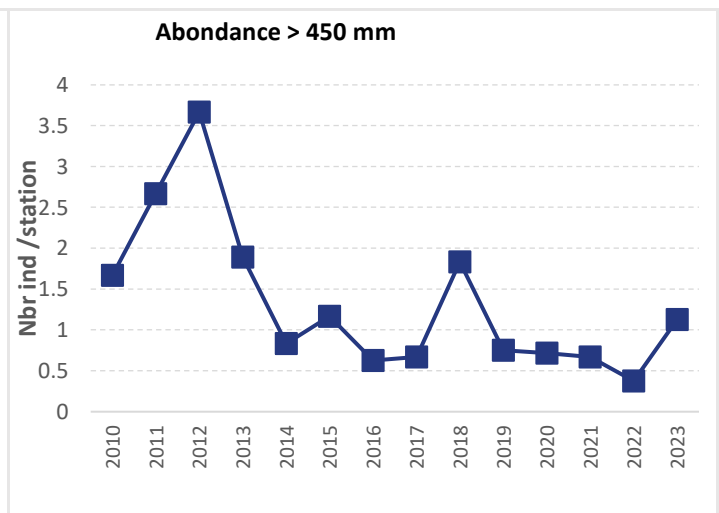
Synthèse des résultats 2023

Sur le bassin de la Risle, la répartition de l'espèce est mauvaise avec de faibles abondances, et ce en tout point du bassin, exépté pour RIS 2 à la fois plus proche de la zone tidale et sur la voie de migration préférentielle. Le front de colonisation est faible à seulement 9% du bassin, effet cumulé d'un recrutement limité et de l'impact de certains ouvrages persistants en amont de la Madeleine à Pont-Audemer. L'année 2023 est la seconde année de suivi après l'ouverture de ce barrage. Actuellement, quasiment tous les indicateurs sont en régression, bien inférieurs aux résultats observés aux début du suivi il y a une dizaine d'années et au potentiel de ce bassin.

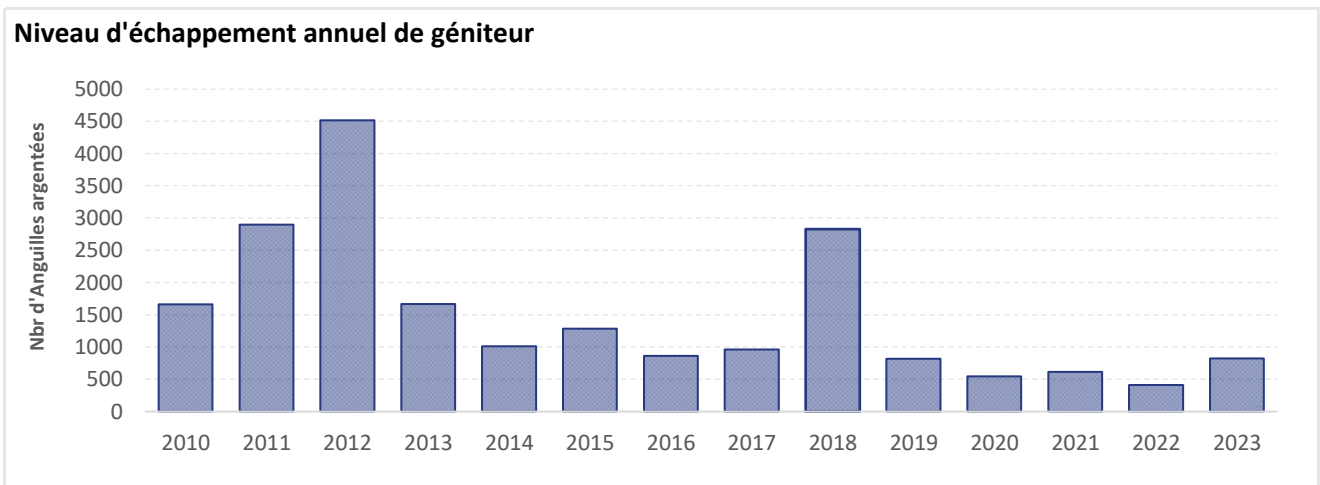




↘ L'abondance d'individu de l'année suit une tendance récente à la baisse, les résultats 2023 sont inférieurs à la moyenne des 5 dernières années.



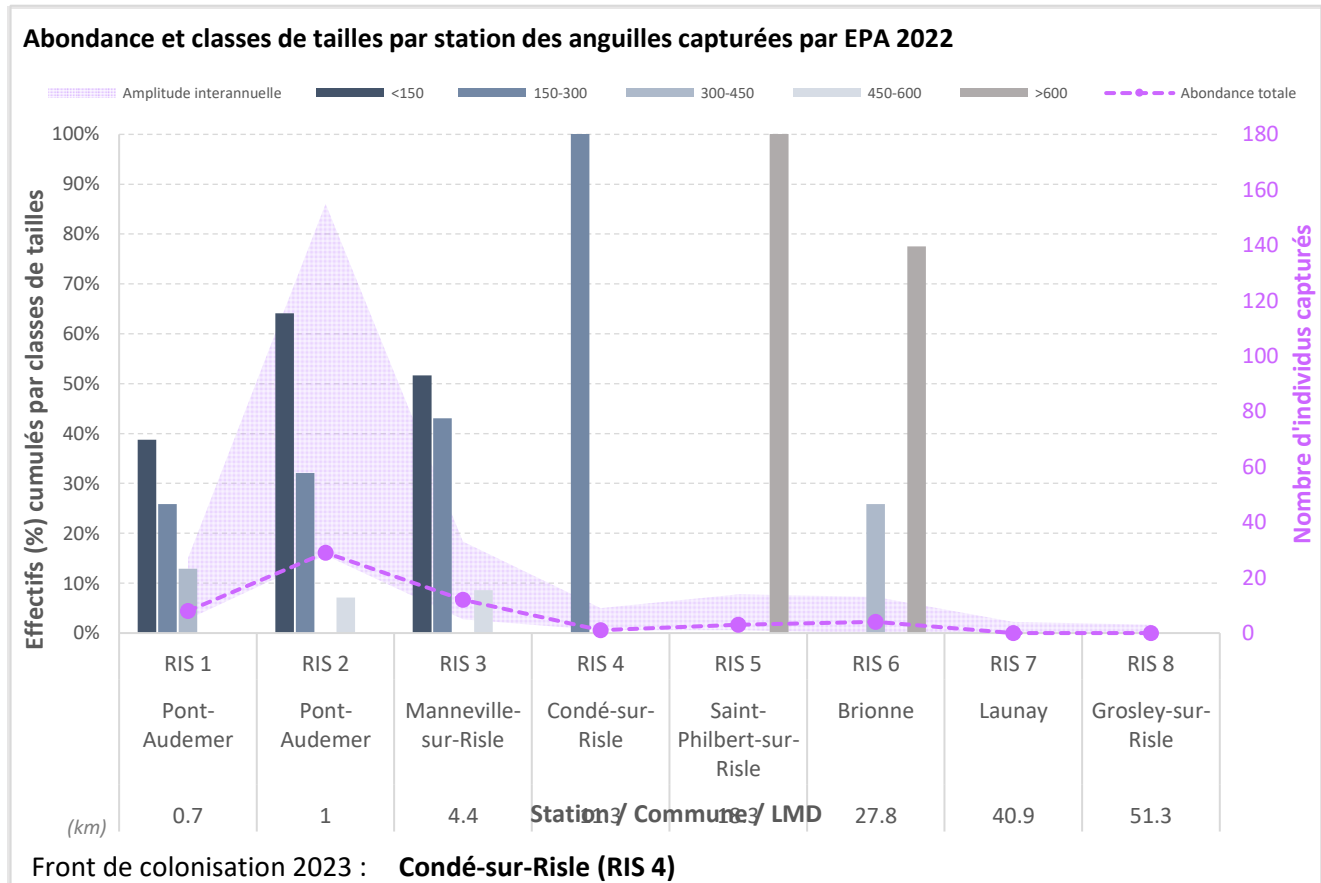
↗ L'abondance de pré-généteurs suit une tendance récente à la hausse, les résultats 2023 sont supérieurs à la moyenne des 5 dernières années.



↘ L'estimation de l'échappement en Anguille argentée suit une tendance récente à la baisse, les résultats 2023 sont inférieurs à la moyenne des 5 dernières années.



RÉSULTATS PAR STATION



(La station RIS 9 n'as pas pu être prospectée cette année mais une pêche d'inventaire piscicole réalisée sur le secteur n'a pas permis de mettre en évidence la présence d'anguille)

Station	Commune	Classe d'abondance	LMD	Effectif total	Proportion < 300 mm	Tendance récente
RIS 1	Pont-Audemer	FAIBLE	0.7	8	62.5%	↘
RIS 2	Pont-Audemer	ASSEZ FORTE	1.0	28	93.1%	↘
RIS 3	Manneville-sur-Risle	MOYENNE	4.4	12	91.7%	↘
RIS 4	Condé-sur-Risle	TRES FAIBLE	11.3	1	100.0%	↘
RIS 5	Saint-Philbert-sur-Risle	TRES FAIBLE	18.3	3	0.0%	↘
RIS 6	Brionne	TRES FAIBLE	27.8	4	0.0%	↗
RIS 7	Launay	NULLE	40.9	0	0.0%	↘
RIS 8	Grosley-sur-Risle	NULLE	51.3	0	0.0%	↘

