

Plan de gestion Anguille - UGA Seine-Normandie

Suivi des abondances de l'Anguille européenne
 Protocole : Indice d'Abondance par EPA 30 points



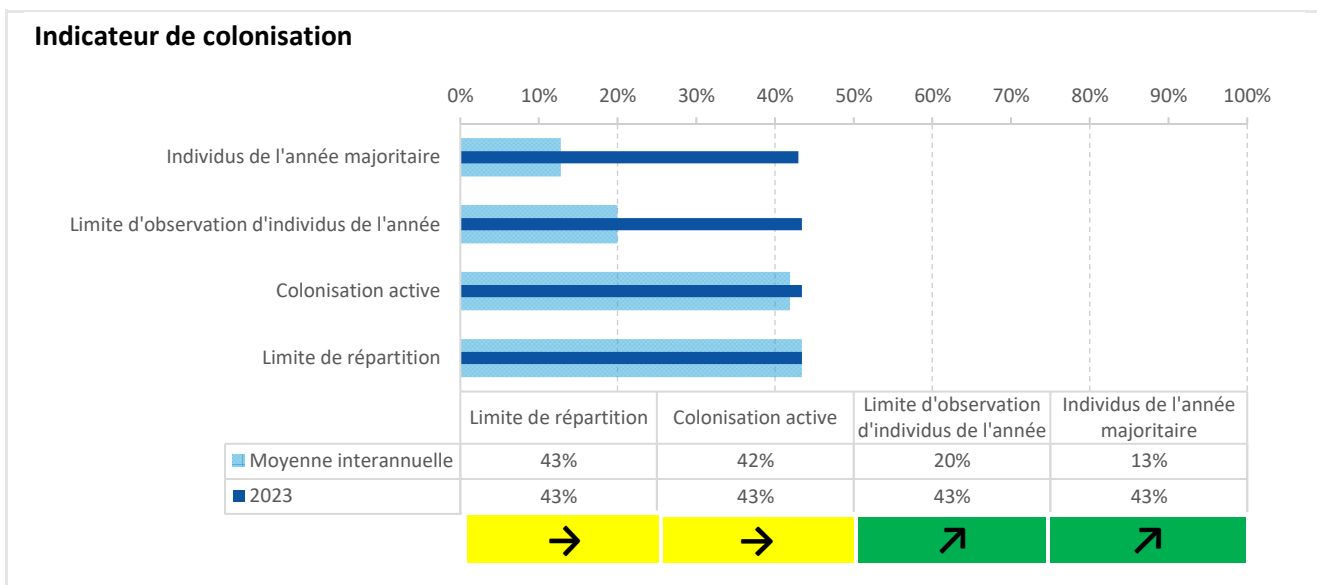
seinenormier
 Seine-Normandie Migrateurs

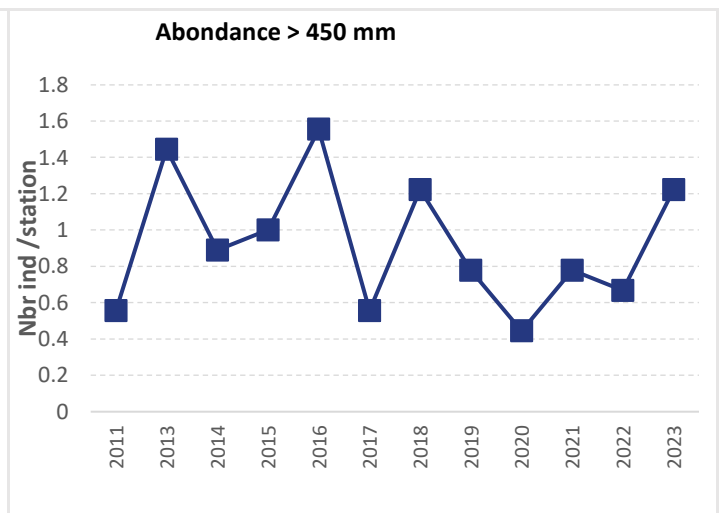
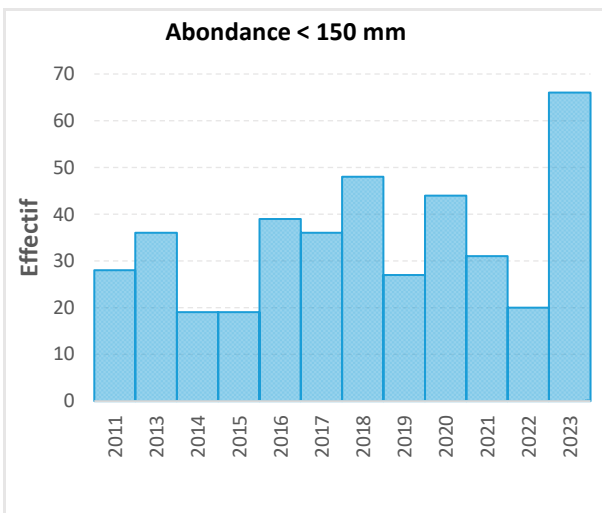
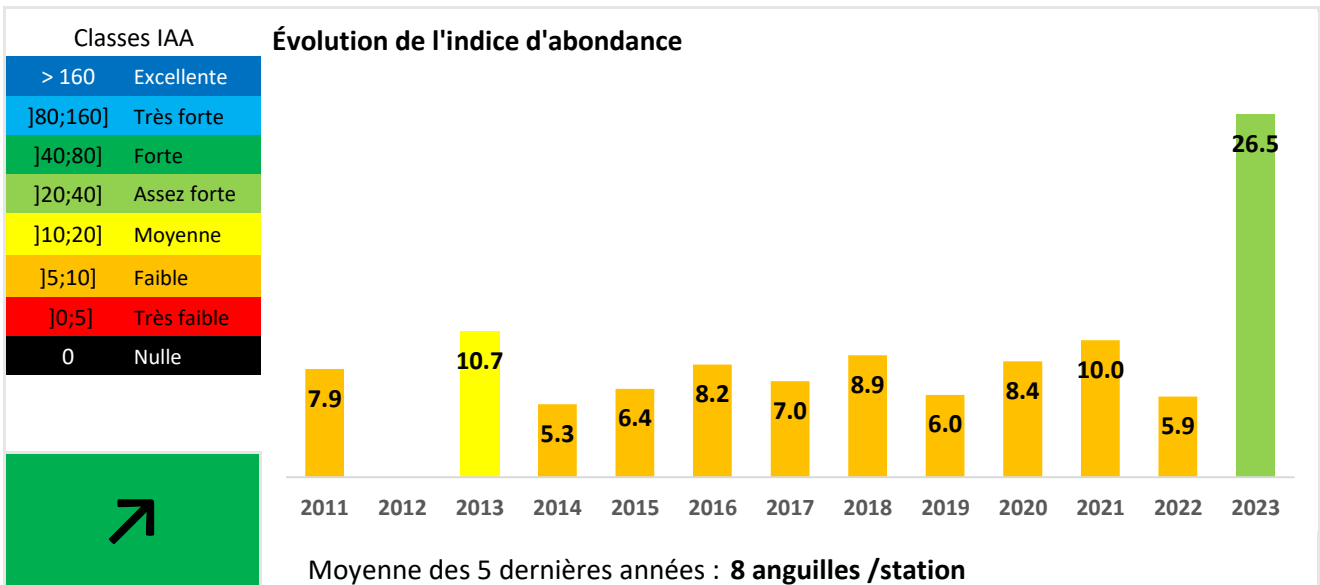
EURE
Monitoring 2023

Contexte hydrographique		Contexte géologique		Contexte territorial	
Bassin Seine		Rivière calcaire		Arc Normand	
Longueur	Département	Réseau	Opérateur		
228 km	27	Réseau anguille annuel	9 stations		
			OFB SD27		

Synthèse des résultats 2023

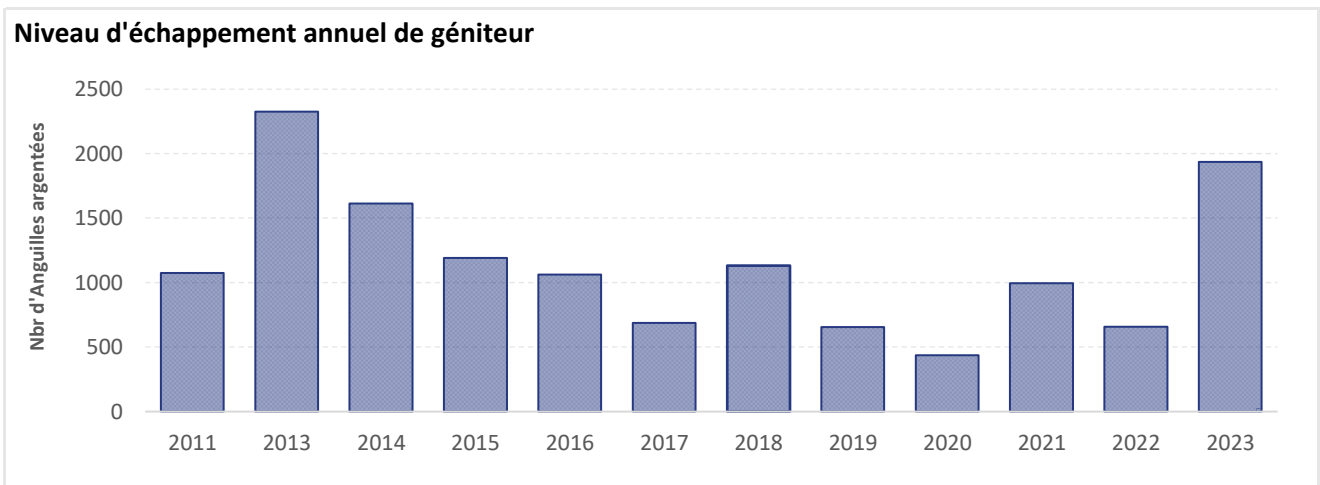
L'abondance sur les 2 stations aval (relativement proche de l'estuaire de Seine) est bonne, cependant, elle chute assez rapidement dès la station suivante (présence de l'ouvrage du Moulin Fricaux). Le front de colonisation est situé à Mortreuil. Il est à noter que la station 9 est localisée à l'aval de l'Avre et montre une colonisation à la base de cet affluent. Il en est de même pour l'Iton, l'autre affluent de l'Eure, qui bénéficie de son propre réseau de stations depuis 2021 dans un contexte d'évolution positive du gradient de colonisation. La plupart des indicateurs 2023 sur l'Eure sont à la hausse par rapport à la moyenne des 5 dernières années avec notamment une forte augmentation du recrutement fluvial tirant l'abondance moyenne vers le haut.





↗ L'abondance d'individu de l'année suit une tendance récente à la hausse, les résultats 2023 sont supérieurs à la moyenne des 5 dernières années.

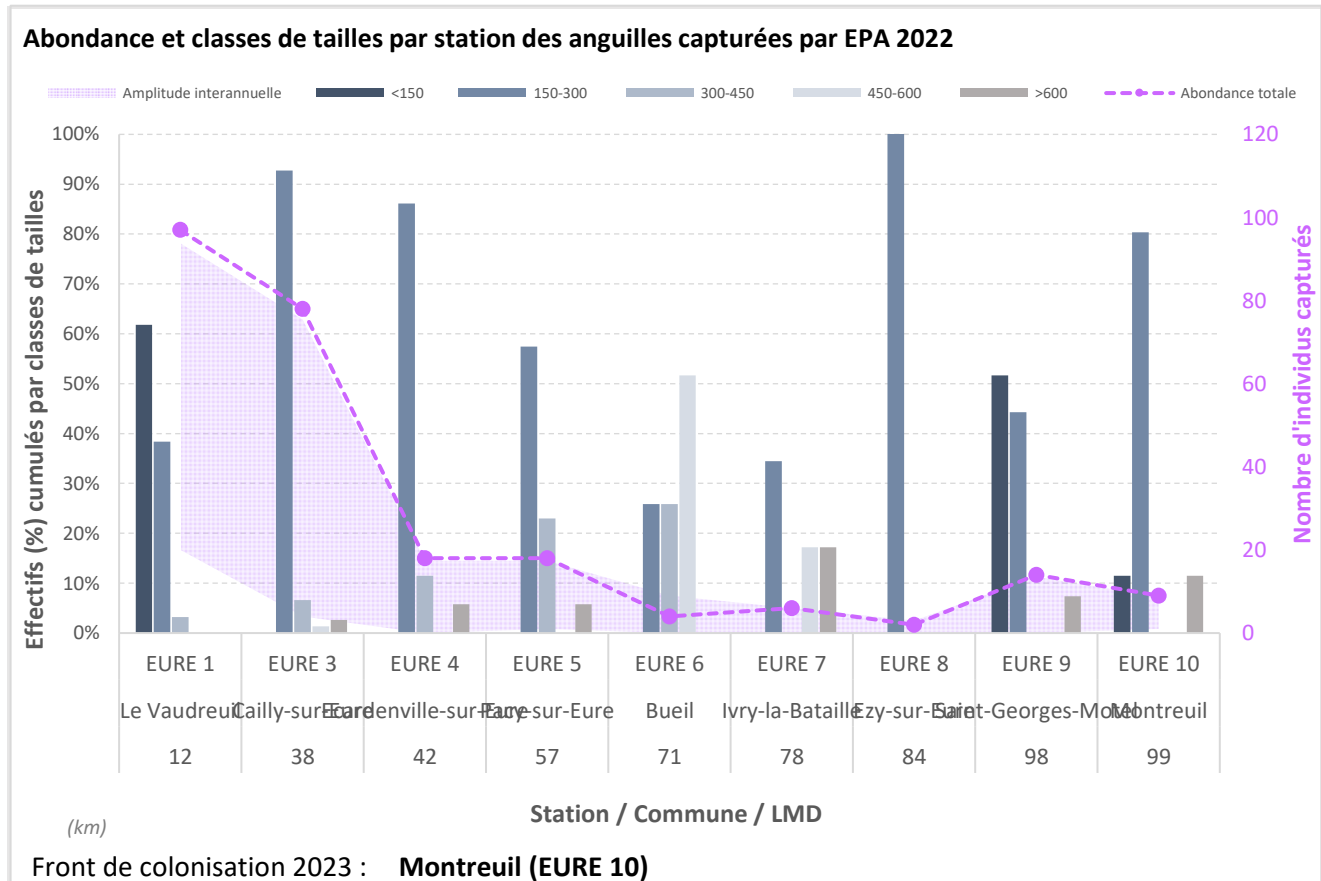
↗ L'abondance de pré-généteurs suit une tendance récente à la hausse, les résultats 2023 sont supérieurs à la moyenne des 5 dernières années.



↗ L'estimation de l'échappement en Anguille argentée suit une tendance récente à la hausse, les résultats 2023 sont supérieurs à la moyenne des 5 dernières années.



RÉSULTATS PAR STATION



Station	Commune	Classe d'abondance	LMD	Effectif total	Proportion < 300 mm	Tendance récente
EURE 1	Le Vaudreuil	TRES FORTE	12.0	94	96.9%	↗
EURE 3	Cailly-sur-Eure	FORTE	38.0	75	89.7%	↗
EURE 4	Ecardenville-sur-Eure	MOYENNE	42.0	17	83.3%	↗
EURE 5	Pacy-sur-Eure	MOYENNE	57.0	17	55.6%	↗
EURE 6	Bueil	TRES FAIBLE	71.0	4	25.0%	↗
EURE 7	Ivry-la-Bataille	FAIBLE	78.0	6	33.3%	↗
EURE 8	Ezy-sur-Eure	TRES FAIBLE	84.0	2	100.0%	↗
EURE 9	Saint-Georges-Motel	MOYENNE	98.0	14	92.9%	↗
EURE 10	Montreuil	FAIBLE	99.0	9	88.9%	↗

