

Plan de gestion Anguille - UGA Seine-Normandie

Suivi des abondances de l'Anguille européenne
 Protocole : Indice d'Abondance par EPA 30 points



seinenormier
 Seine-Normandie Migrateurs

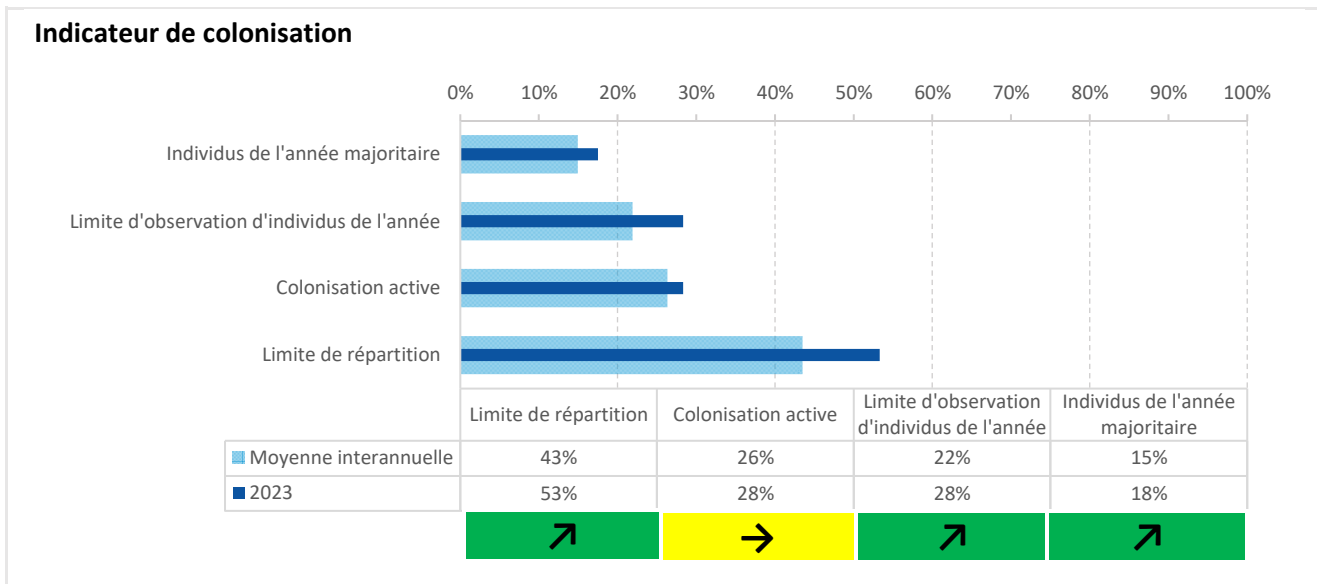
CORBIE

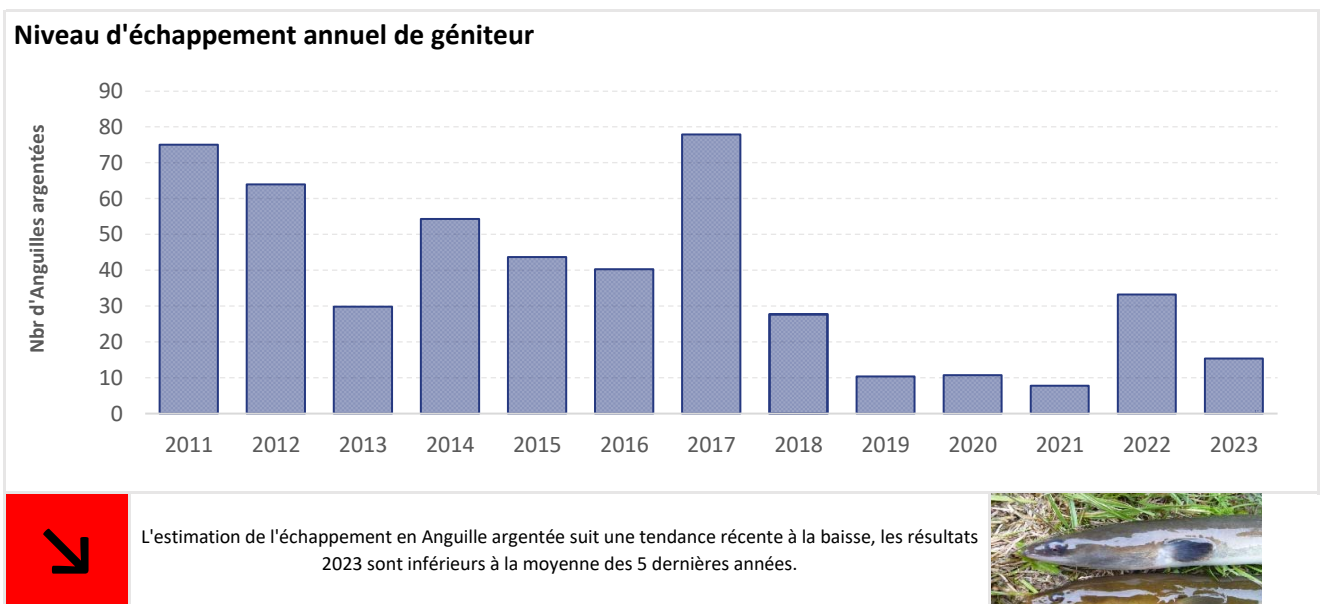
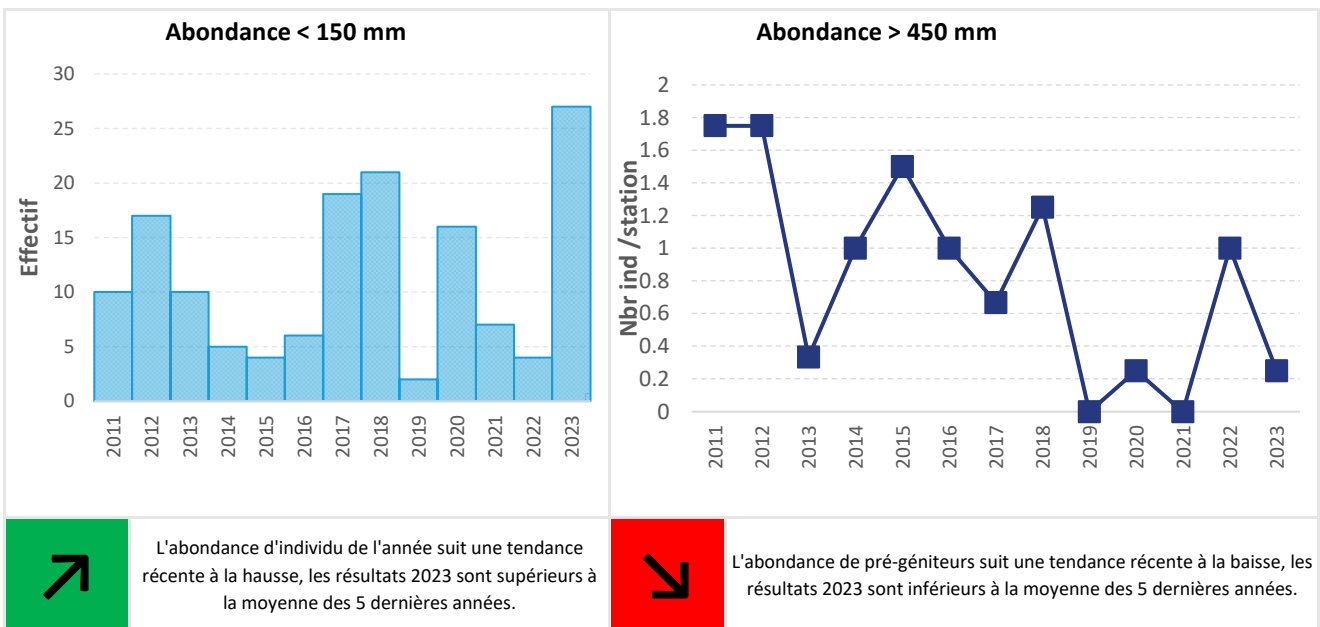
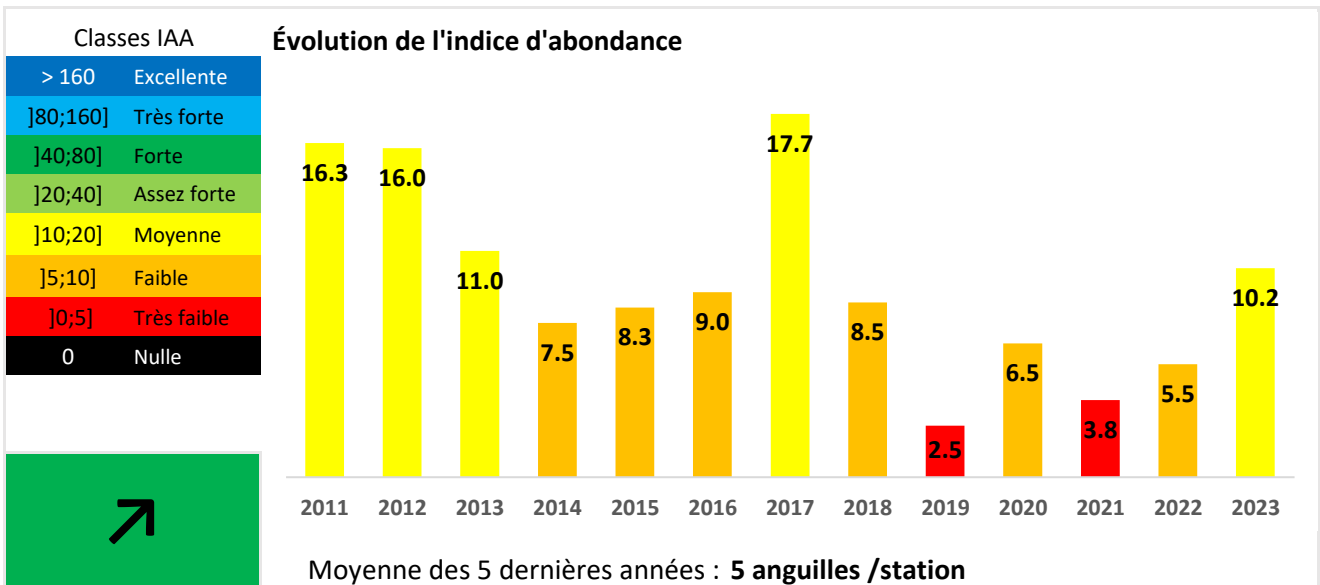
Monitoring 2023

Contexte hydrographique		Contexte géologique		Contexte territorial	
Bassin Seine		Rivière calcaire		Arc Normand	
Longueur	Département	Réseau		Opérateur	
12 km	27	Réseau anguille annuel	4 stations	FDAAPPMA27	

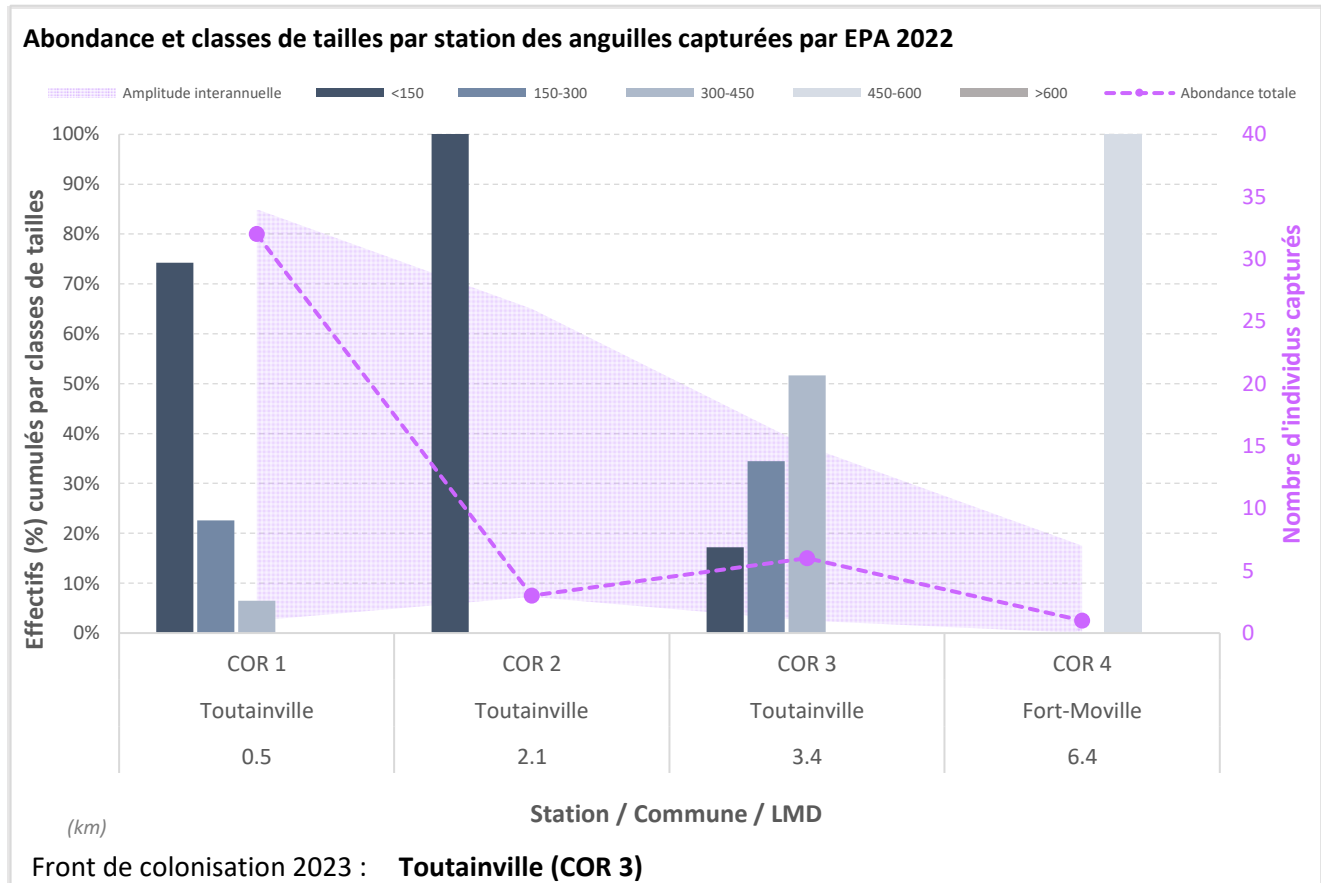
Synthèse des résultats 2023

La plupart des incateurs de colonisation présentent une tendance à la hausse par rapport à la moyenne des 5 dernières années. Le front de colonisation active reste situé à 28% du bassin, soit 3,4 km de la zone tidale. Les jeunes individus arrivés au printemps sont plus nombreux que les années précédentes. Ils sont présents jusqu'à la 3ème station, comme c'est le cas ponctuellement. Après des mauvaises années marquées en 2019 et 2021, les abondances observées sur la Corbie remontent un peu et retrouvent un niveau moyen. Cependant, cela reste inférieur au potentiel de ce petit affluent de la Risle maritime pourtant directement connecté à l'estuaire de Seine.





RÉSULTATS PAR STATION



Station	Commune	Classe d'abondance	LMD	Effectif total	Proportion < 300 mm	Tendance récente
COR 1	Toutainville	ASSEZ FORTE	0.5	31	93.8%	↗
COR 2	Toutainville	TRES FAIBLE	2.1	3	100.0%	↘
COR 3	Toutainville	FAIBLE	3.4	6	50.0%	↗
COR 4	Fort-Moville	TRES FAIBLE	6.4	1	0.0%	↘

