

Plan de gestion Anguille - UGA Seine-Normandie

Suivi des abondances de l'Anguille européenne
 Protocole : Indice d'Abondance par EPA 30 points



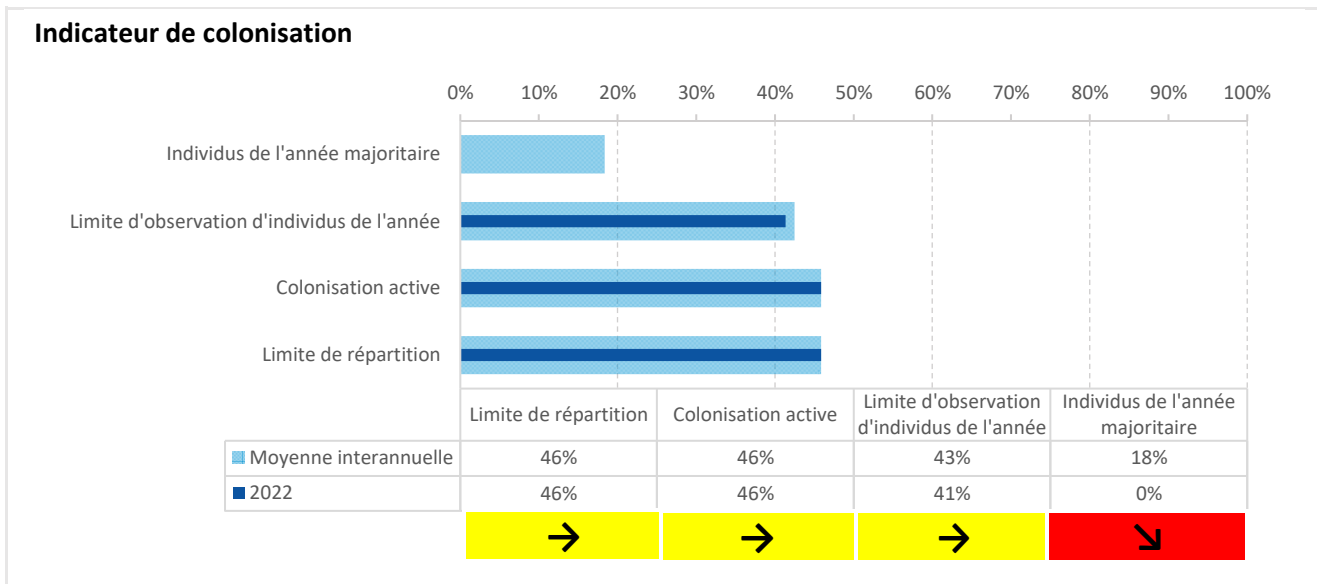
seinenormier
 Seine-Normandie Migrateurs

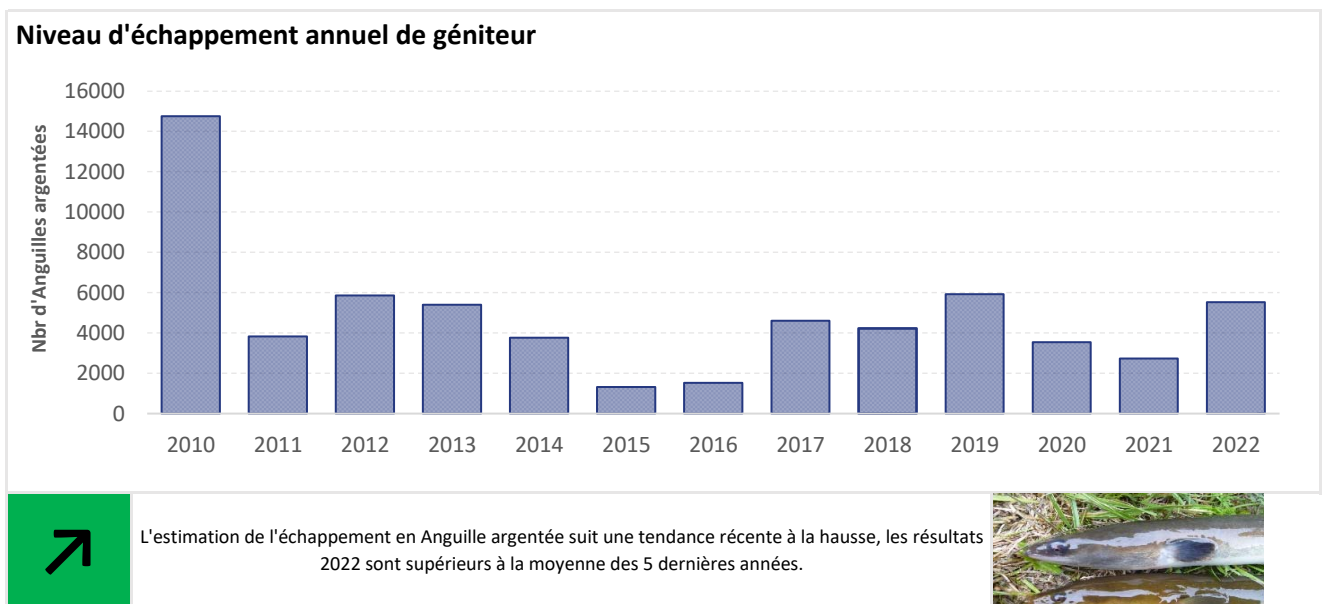
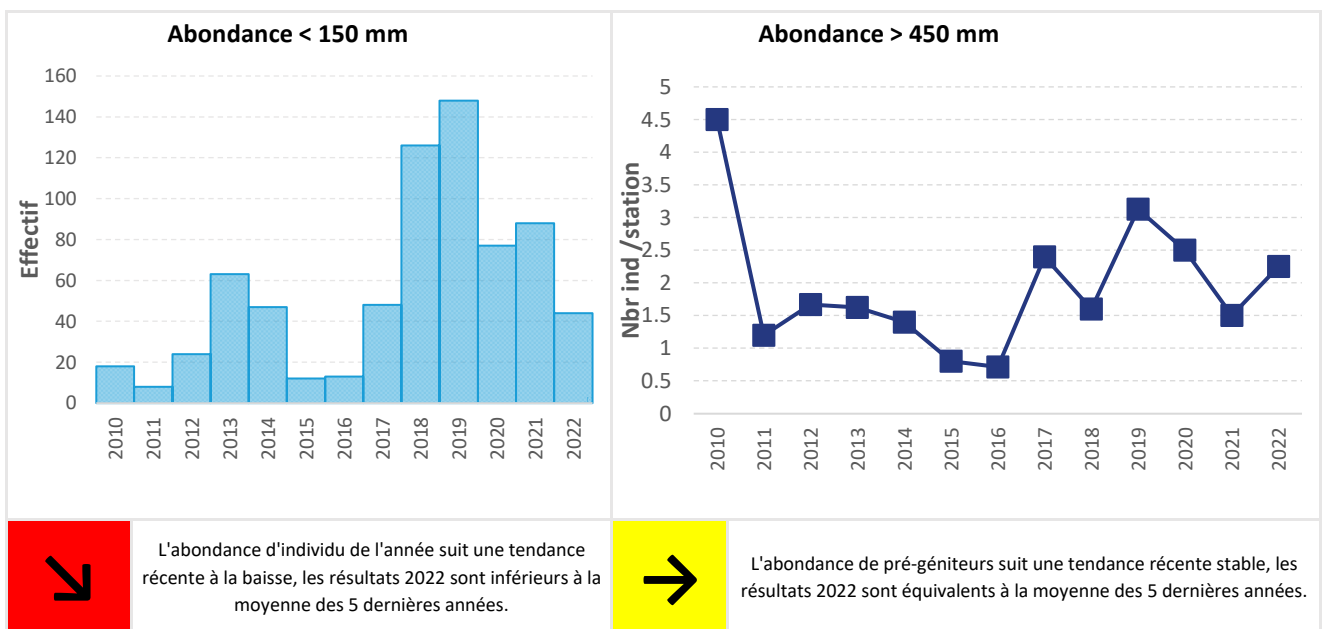
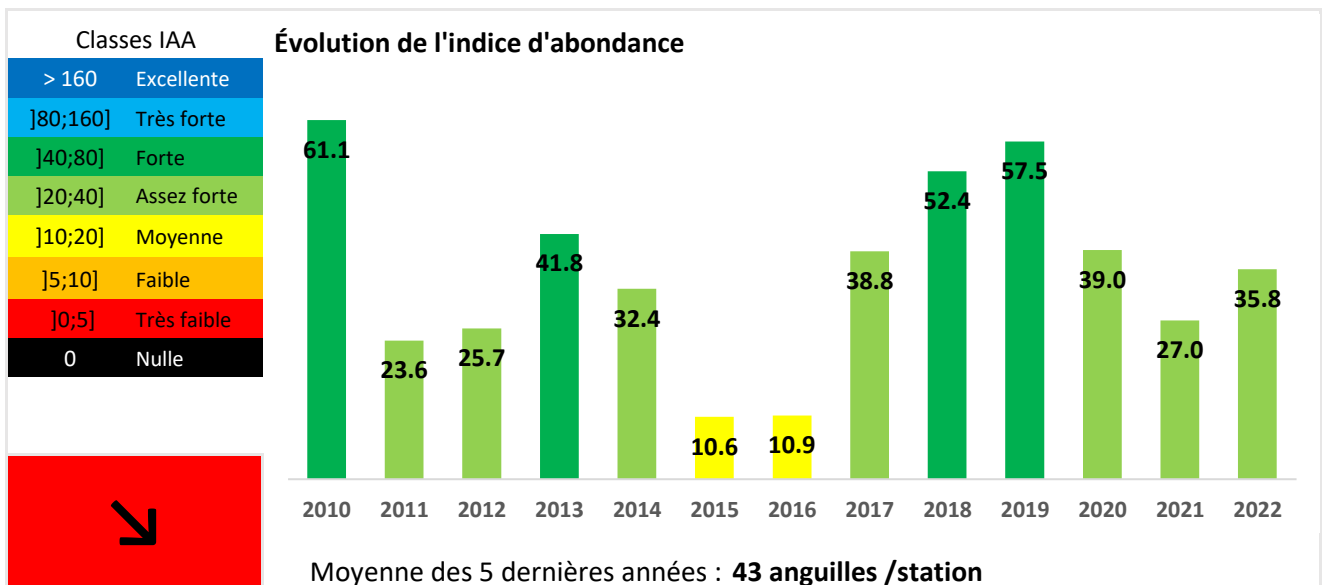
ORNE
Monitoring 2022

Contexte hydrographique		Contexte géologique		Contexte territorial	
Fleuve côtier		Socle ancien		Arc Normand	
Longueur	Département	Réseau		Opérateur	
157 km	14	Réseau anguille annuel	8 stations	FDAAPPMA14	

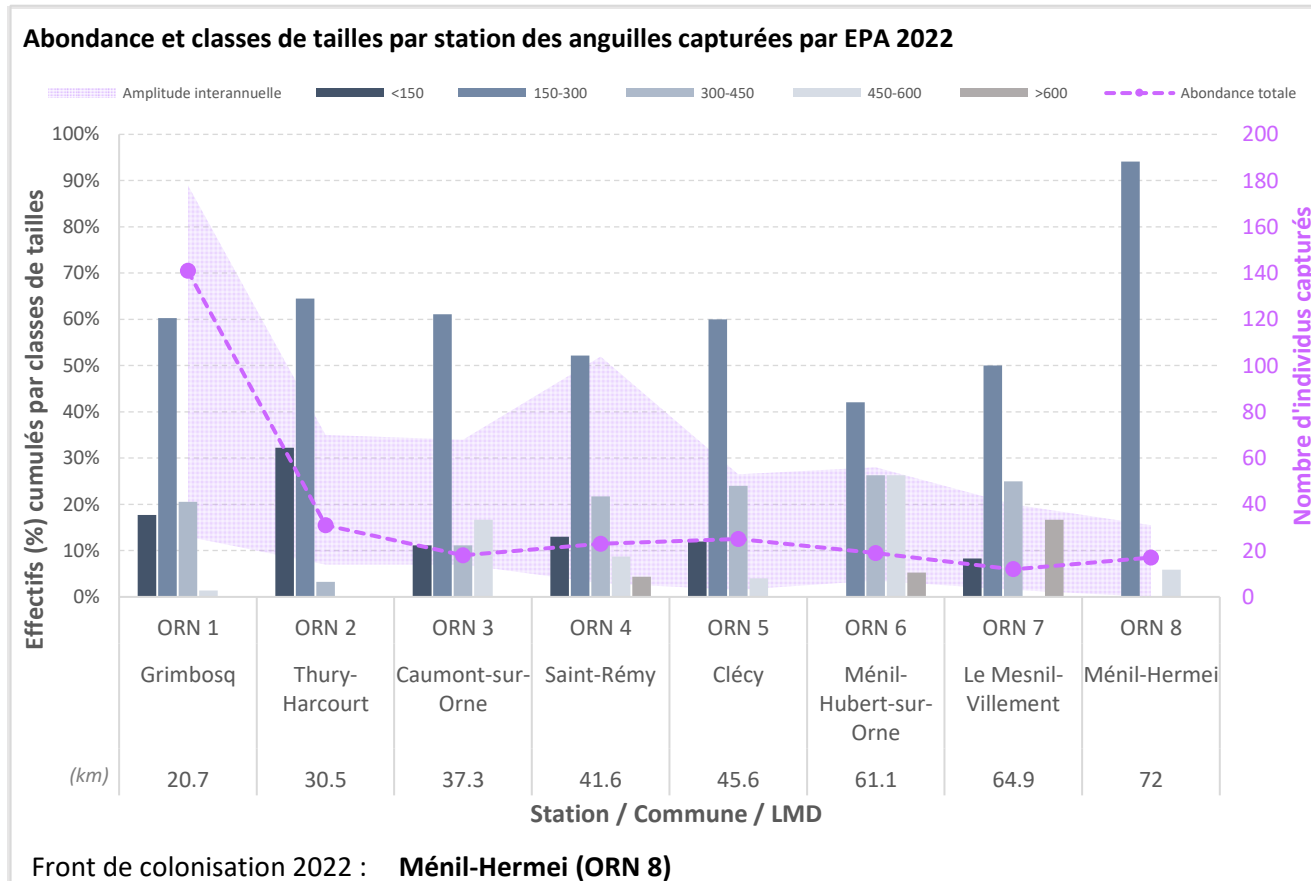
Synthèse des résultats 2022

Le barrage de Montalivet en fond d'estuaire altère le recrutement fluvial, les individus de l'année étant résiduels à l'amont de l'obstacle. A mi-bassin, l'obstacle de Saint-Rémy (l'Enfernay) fait chuter les niveaux d'abondances, qui sont plus faibles en 2022 sur la plupart des stations au regards de la chronique. Le front de colonisation active n'évolue pas cependant la présence d'individu <150 mm est à nouveau constatée sur les stations amonts. Cela est probablement lié au repeuplement en civelles réalisé en 2018. Cependant, cette année ces individus ne sont majoritaires sur aucune station. Au-delà, le barrage de Rabodange condamne tout accès à l'amont du bassin.





RÉSULTATS PAR STATION

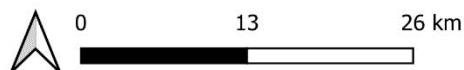


Station	Commune	Classe d'abondance	LMD	Effectif total	Proportion < 300 mm	Tendance récente
ORN 1	Grimbosq	TRES FORTE	20.7	141	78.0%	→
ORN 2	Thury-Harcourt	ASSEZ FORTE	30.5	31	96.8%	↘
ORN 3	Caumont-sur-Orne	MOYENNE	37.3	18	72.2%	↘
ORN 4	Saint-Rémy	ASSEZ FORTE	41.6	23	65.2%	↘
ORN 5	Clécy	ASSEZ FORTE	45.6	25	72.0%	→
ORN 6	Ménil-Hubert-sur-Orne	MOYENNE	61.1	19	42.1%	↗
ORN 7	Le Mesnil-Villement	MOYENNE	64.9	12	58.3%	↘
ORN 8	Ménil-Hermei	MOYENNE	72.0	17	94.1%	→



Indice d'Abondance Anguille

Orne 2022



© OpenStreetMap - BD TOPAGE® - SEINORMIGR | 2022

- Linéaire colonisé
- NULLE
- TRES FAIBLE
- FAIBLE
- MOYENNE
- ASSEZ FORTE
- FORTE
- TRES FORTE
- EXCELLENTE

