

Plan de gestion Anguille - UGA Seine-Normandie

Suivi des abondances de l'Anguille européenne
 Protocole : Indice d'Abondance par EPA 30 points



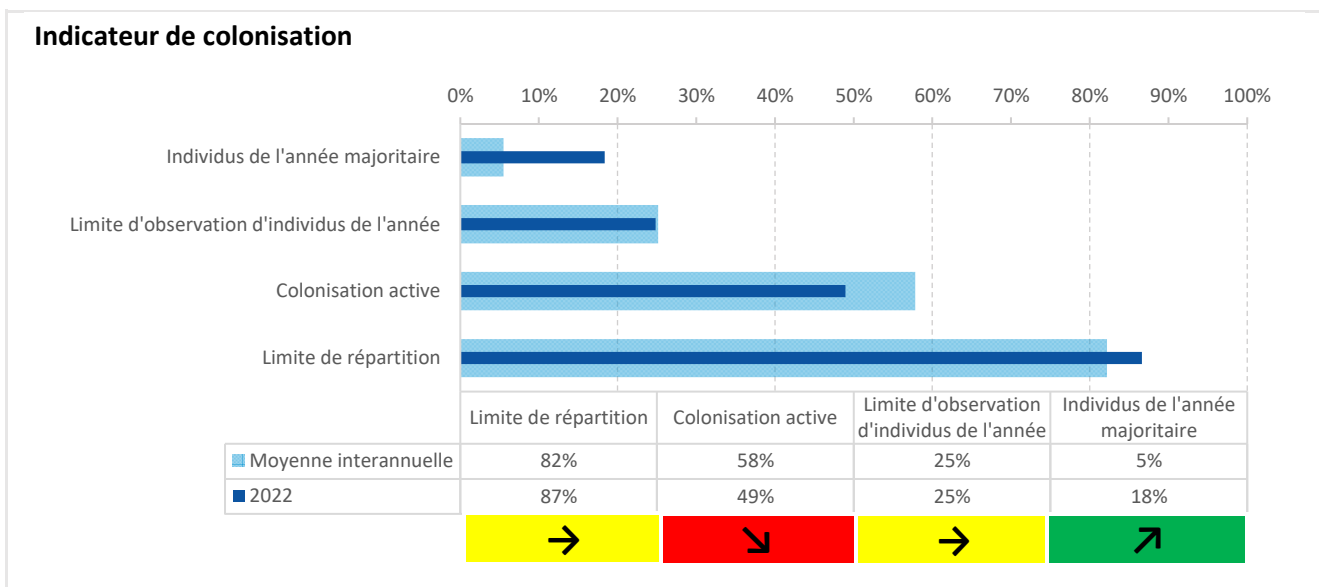
seinormigr
 Seine-Normandie Migrateurs

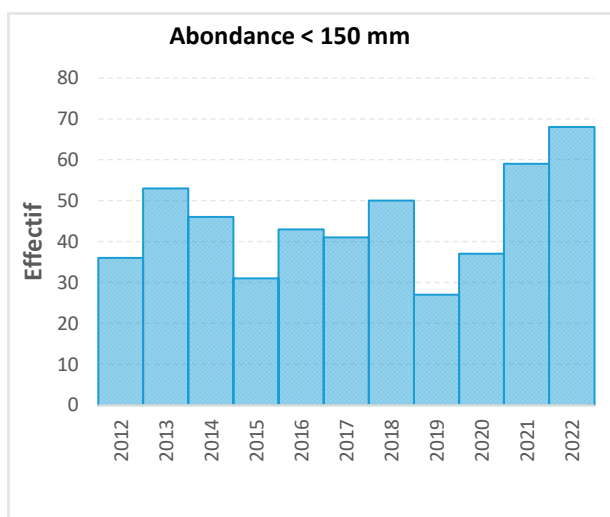
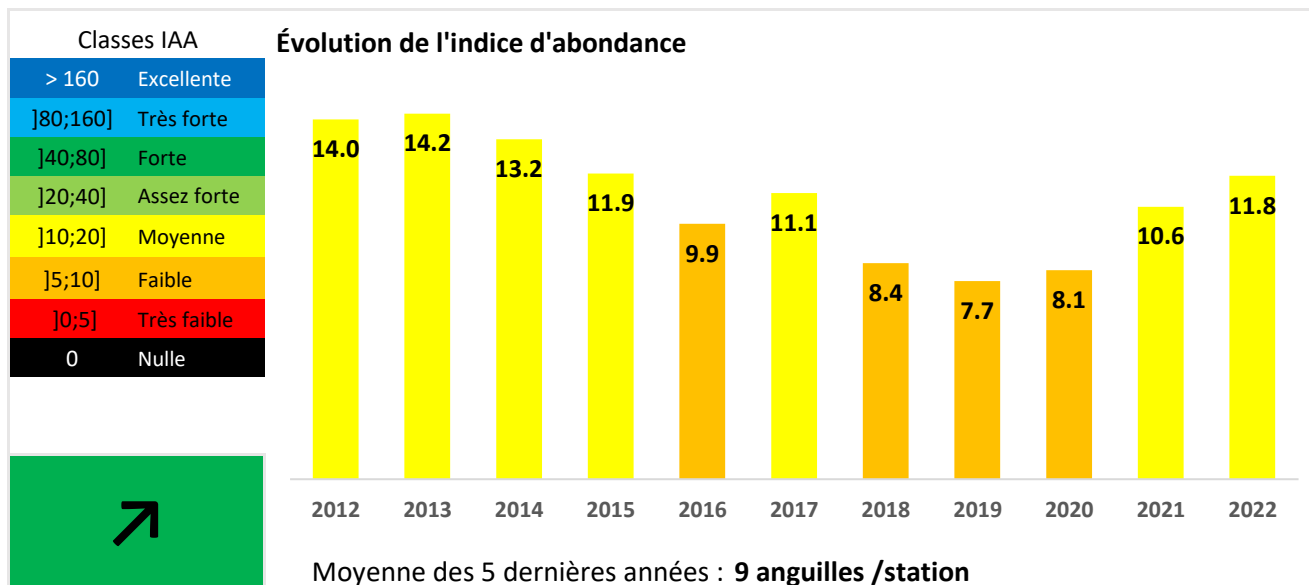
BRESLE
Monitoring 2022

Contexte hydrographique		Contexte géologique		Contexte territorial	
Fleuve côtier		Rivière calcaire		Arc Normand	
Longueur	Département	Réseau	Opérateur		
68 km	76	Réseau anguille annuel	15 stations SEINORMIGR		

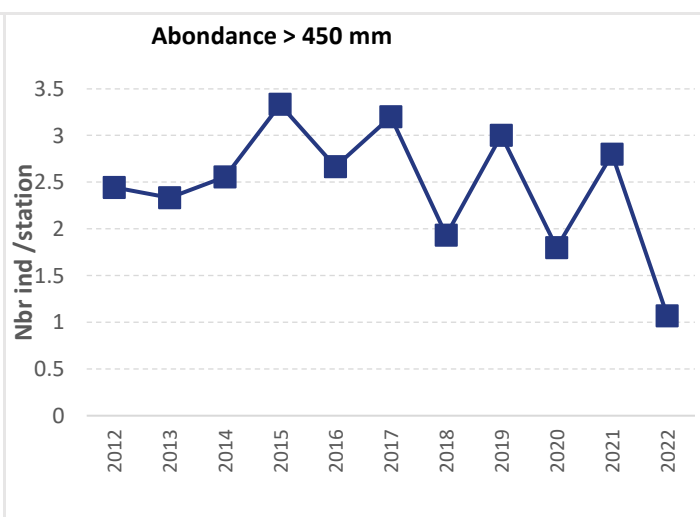
Synthèse des résultats 2022

Bien que les écluses du Tréport ne soient à ce jour pas pourvues d'un dispositif de franchissement adapté aux capacités de nage des civelles et anguillettes de l'année, la Busine, bras de la Bresle sur la commune d'Eu à moins de 4 kilomètres de la mer, présente une forte abondance avec + de 80% de jeunes individus dont la majorité de l'année. Rapidement les quelques ouvrages, aux dénivelés modestes mais nombreux, limitent le front de colonisation active à une petite moitié du bassin. Les effectifs d'individus migrants sont très faibles dès Gamache, soit 25% du linéaire. Les anguillettes <150 mm ne sont retrouvés que jusqu'à Incheville mais on observe cependant une hausse du nombre de stations où elles sont majoritaire dans les captures

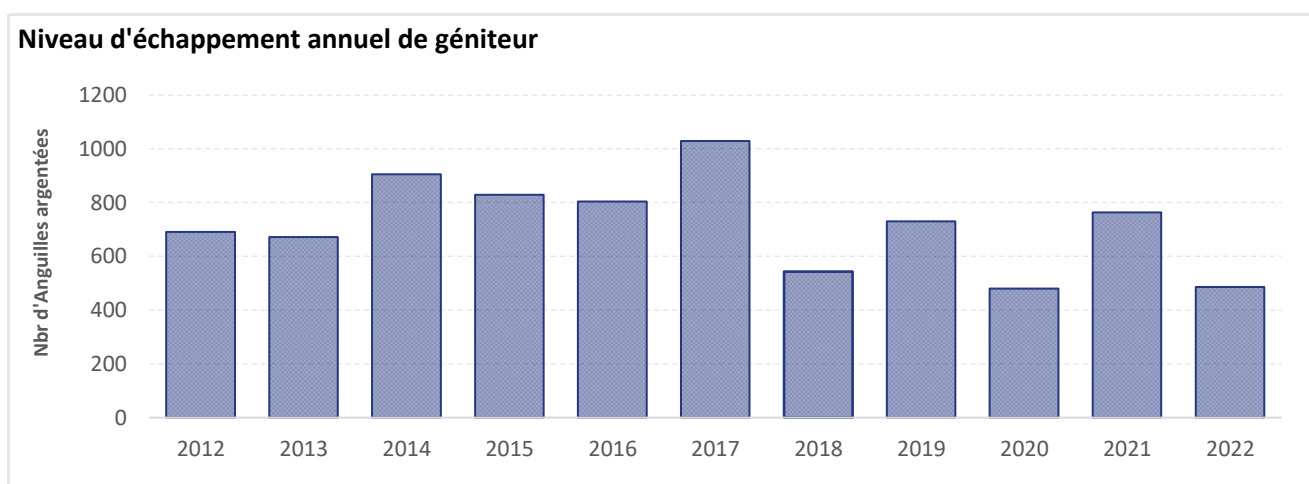




L'abondance d'individu de l'année suit une tendance récente à la hausse, les résultats 2022 sont supérieurs à la moyenne des 5 dernières années.



L'abondance de pré-géniteurs suit une tendance récente à la baisse, les résultats 2022 sont inférieurs à la moyenne des 5 dernières années.

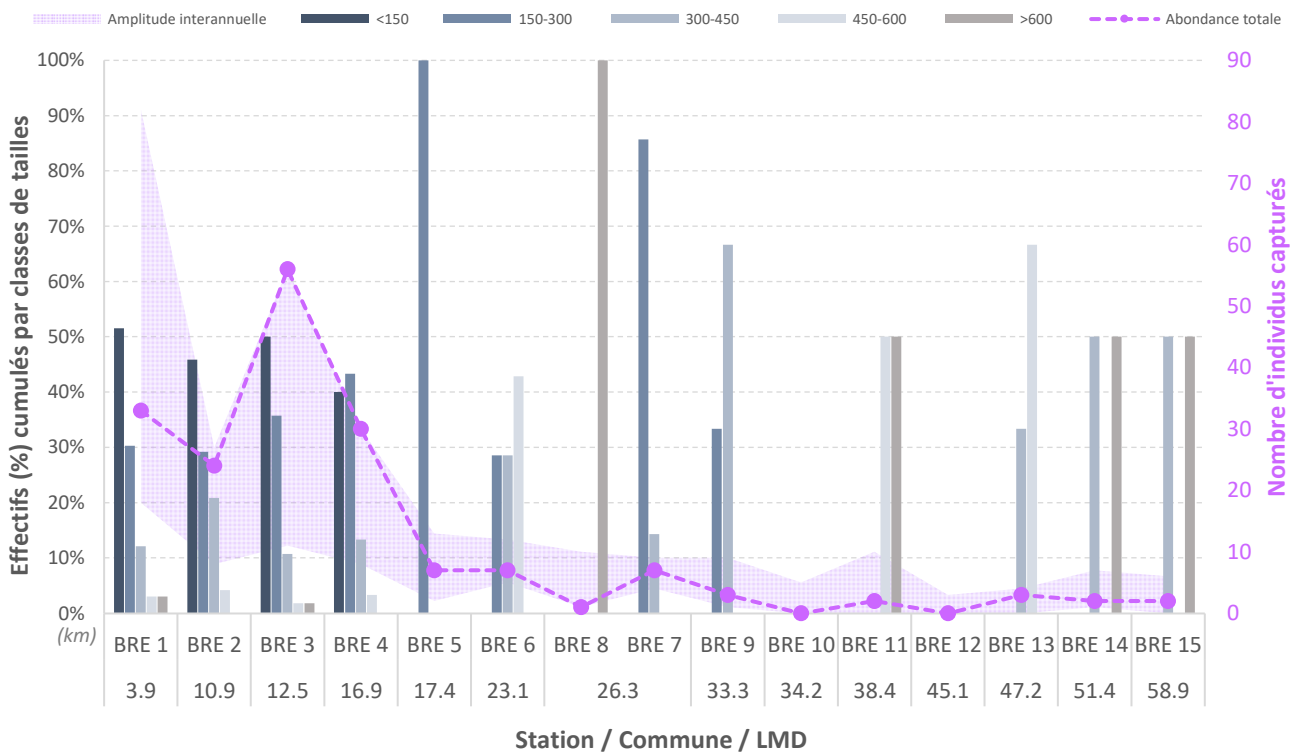


L'estimation de l'échappement en Anguille argentée suit une tendance récente à la baisse, les résultats 2022 sont inférieurs à la moyenne des 5 dernières années.



RÉSULTATS PAR STATION

Abondance et classes de tailles par station des anguilles capturées par EPA 2022



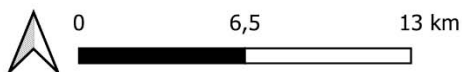
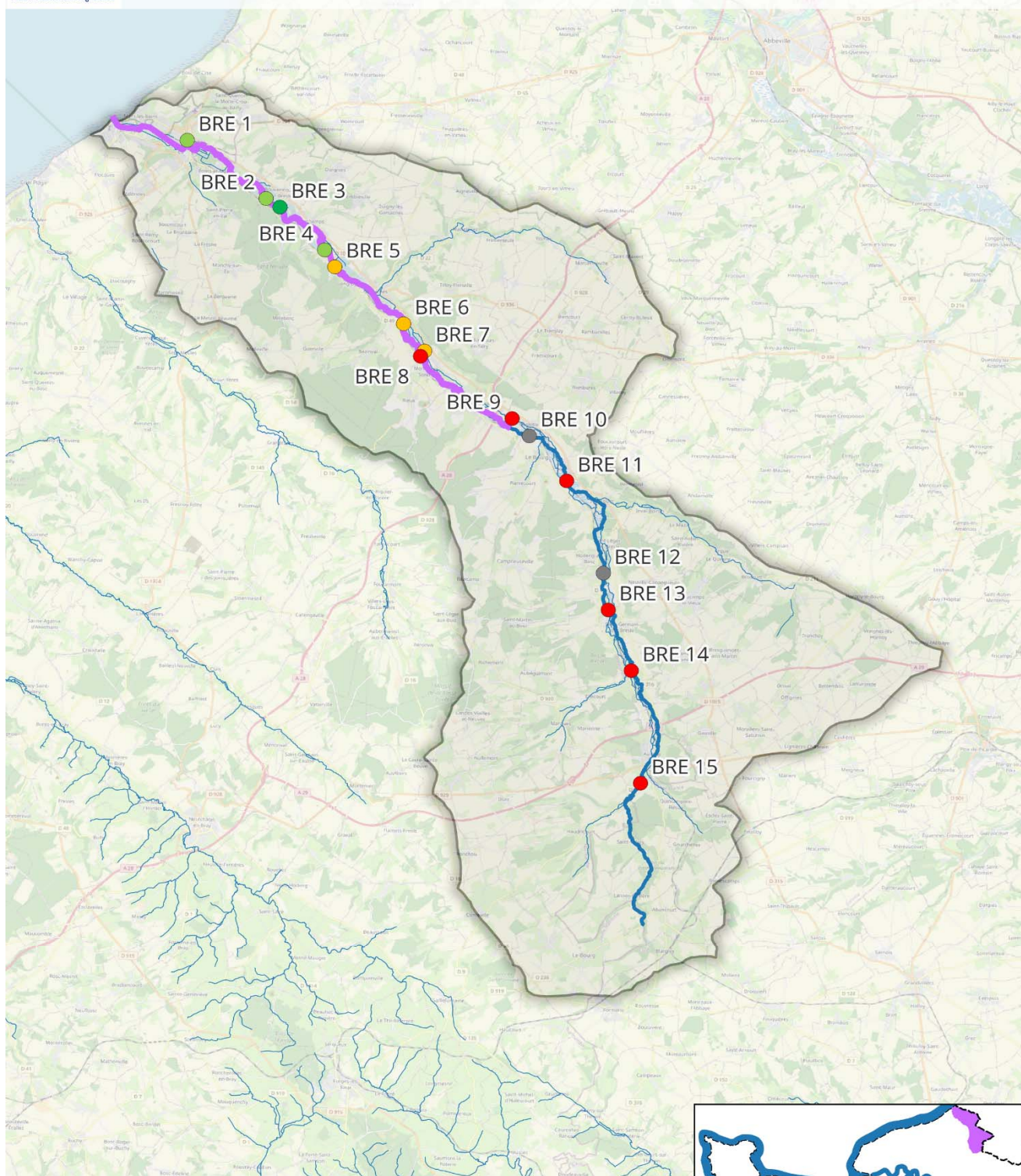
Front de colonisation 2022 : **Blangy-sur-Bresle (BRE 9)**

Station	Commune	Classe d'abondance	LMD	Effectif total	Proportion < 300 mm	Tendance récente
BRE 1	Eu	ASSEZ FORTE	3.9	33	81.8%	↘
BRE 2	Bouvaincourt	ASSEZ FORTE	10.9	24	75.0%	↗
BRE 3	Bouvaincourt	FORTE	12.5	56	85.7%	↗
BRE 4	Incheville	ASSEZ FORTE	16.9	30	83.3%	↗
BRE 5	Gamaches	FAIBLE	17.4	7	100.0%	↗
BRE 6	Gamaches	FAIBLE	23.1	7	28.6%	↘
BRE 7	Bouttencourt	FAIBLE	26.3	7	85.7%	↗
BRE 8	Monchaux-Soreng	TRES FAIBLE	26.3	1	0.0%	↘
BRE 9	Blangy-sur-Bresle	TRES FAIBLE	33.3	3	33.3%	↘
BRE 10	Blangy-sur-Bresle	NULLE	34.2	0	0.0%	↘
BRE 11	Nesle-Normandeuse	TRES FAIBLE	38.4	2	0.0%	↘
BRE 12	Vieux-Rouen-sur-Bresle	NULLE	45.1	0	0.0%	↘
BRE 13	Vieux-Rouen-sur-Bresle	TRES FAIBLE	47.2	3	0.0%	↗
BRE 14	Saint-Germain-sur-Bresle	TRES FAIBLE	51.4	2	0.0%	↘
BRE 15	Aumale	TRES FAIBLE	58.9	2	0.0%	↗



Indice d'Abondance Anguille

Bresle 2022



- Linéaire colonisé
- NULLE
- TRES FAIBLE
- FAIBLE
- MOYENNE
- ASSEZ FORTE
- FORTE
- TRES FORTE
- EXCELLENTE



© OpenStreetMap - BD TOPAGE® - SEINORMIGR | 2022